



АДМИНИСТРАЦИЯ
КРАСНОГВАРДЕЙСКОГО РАЙОНА
САНКТ-ПЕТЕРБУРГА



На Ленской
Обучаем, творим, соединяем

ГОРОДСКАЯ ПЕДАГОГИЧЕСКАЯ КОНФЕРЕНЦИЯ

**ИСТОРИЯ РОДНОГО КРАЯ:
ВОПРОСЫ РЕАЛИЗАЦИИ
РЕГИОНАЛЬНОГО
КОМПОНЕНТА**



26 ноября 2025



АДМИНИСТРАЦИЯ
КРАСНОГВАРДЕЙСКОГО РАЙОНА
САНКТ-ПЕТЕРБУРГА



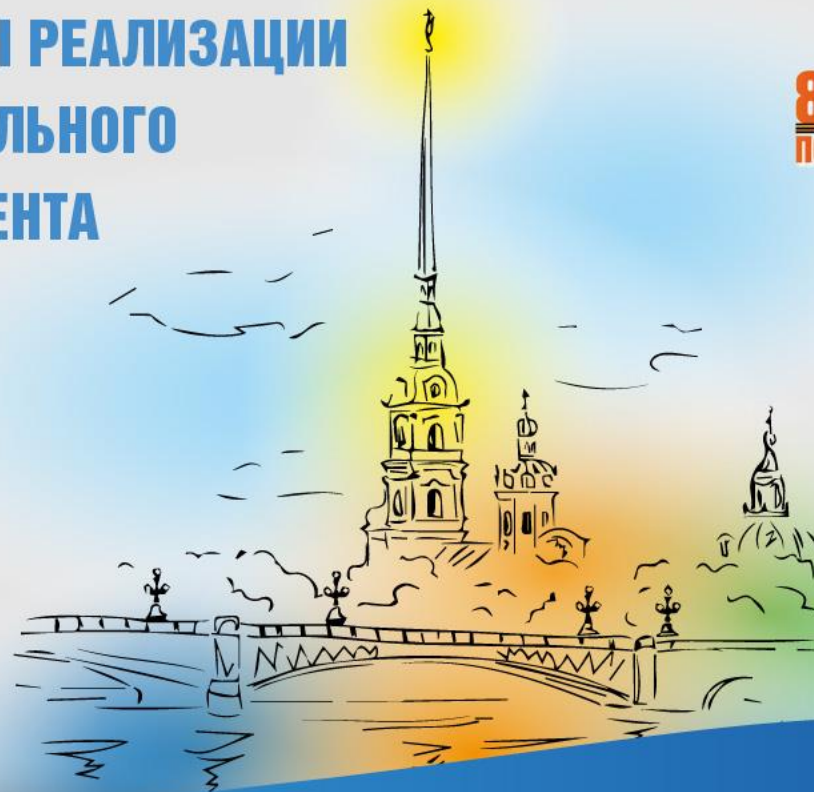
На Ленской
Обучаем, творим, развиваем

ГОРОДСКАЯ ПЕДАГОГИЧЕСКАЯ КОНФЕРЕНЦИЯ

Мой родной Красногвардейский: живём, гуляем, изучаем.

ГБДОУ детский сад 86
Красногвардейского района,
Богомолова М.В. -
воспитатель,
Меттус Анна Владимировна
– учитель-логопед.

ИСТОРИЯ РОДНОГО КРАЯ: ВОПРОСЫ РЕАЛИЗАЦИИ РЕГИОНАЛЬНОГО КОМПОНЕНТА



26 ноября 2025

Цель: популяризация Красногвардейского района, приобщение дошкольников и их семей к его социально-культурной жизни и его истории.

Задачи:

- Формировать у дошкольников познавательный интерес к истории Красногвардейского района, его улицам и проспектам.
- Знакомить, непосредственно с муниципальным образованием, в котором живет ребенок и посещает детский сад – его улицами, интересными объектами, историческими и культурными особенностями. Воспитывать чувство патриотизма, любовь к «малой Родине».
- Формировать у детей навыки проектной деятельности, опыт включения в совместную и самостоятельную практическую деятельность.
- Развивать у детей социальные навыки, умение передавать узнанную информацию, использовать ее в разных видах деятельности (игровой, художественно-продуктивной, учебной).
- Развивать у детей творческие способности, связную речь,
- Создать условия для участия родителей в образовательном процессе.
- Познакомить детей и привлечь родителей к изучению исторического и культурного наследия Красногвардейского района.



Наша группа выбрала для знакомства с районом девиз: **«Живем, гуляем, изучаем»**.
Педагогами группы были проведены:

- Беседа **«Наш город»**- уточнение и расширение представлений детей о названии города, о его различных районах
- Беседа **«Район, в котором мы живем»**
- созданы презентации по ознакомлению с районом.



Мы начали знакомство с презентациии о Красногвардейском районе. Рассмотрели герб, карту района и ознакомились с муниципальными округами.



Мой родной Красногвардейский: живём, гуляем, изучаем Красногвардейский район город Санкт-Петербург

Составили и провели педагоги группы № 2 ГБОУ № 86: Богомолова М.В., Крестова Е.П., учитель-логопед Метус А.В.

Красногвардейский район на карте

Ржевка

Ржевка — исторический район на востоке Санкт-Петербурга. Расположен на территории Красногвардейского района. На юго-западе граничит с историческим районом Пороховые. Поселение в этом месте возникло в 1730-х годах. Название получило от заповедальца — капитана Ржевского. Первоначально называлась *Ржевской слободой*.

Пороховые

Пороховые — исторический район на востоке Санкт-Петербурга. Название получил по располагавшимся здесь пороховым складам. Строительство порохового завода на Охте было начато по указу Петра I в 1715 году.

Полюстрово

Полюстрово — исторический район Санкт-Петербурга на правом берегу Невы. Благодаря открытию источников железистых минеральных вод с начала XIX века район развивался как дачная местность. Территория принадлежала графу Кушелеву-Безбородко, который провел здесь оздоровительные работы и устроил курорт. После пожара 1869 года курорт пришел в запустение. С конца 1930-х годов был начат промышленный выпуск минеральной воды «Полюстрово».

Большая Охта

Большая Охта — местность на территории Красногвардейского района. Получила название по реке Охте, на правом берегу которой находится. Прежде здесь, по берегу, находился шведский город Икес. После его разрушения некоторое время здесь селения не было. В начале 1720-х годов, согласно указам Петра I, здесь началась застройка. В конце 1940-х годов началась реконструкция района. Вместо разрушенных в годы Великой Отечественной войны деревянных домов были построены типовые 2–4-этажные кирпичные здания. Центральной магистралью стал Среднеохтинский проспект.

Малая Охта

Малая Охта — историческая часть в Красногвардейском районе. Получила название по реке Охте, на левом берегу которой находится. В различные времена в устье Охты располагались крепость и город Ивангород. Поселение возникло в 1720-е годы по указу Петра I. Здесь была рабочая окраина. В 1950-е годы сформировался ансамбль Завесской площади, который стал планировочным центром Малой Охты. В 1960-е годы появились типовые (с основным входом в дом) дома на Малой Охте, расположенная единственная станция метро — «Новочеркасская».



Мой родной Красногвардейский: живём, гуляем, изучаем
Наш микрорайон - Ржевка-Пороховые



Составили и провели педагоги группы № 2:
 Богомолова М.В., Крестова Е.П.,
 учитель-логопед Меттус А.В.

1

Триумфальные пилоны на ул. Коммуны

Построены в 1952 году, в честь защитников Ленинграда в Великой Отечественной войне.
 При постройке пилоны отмечали границу города и исторического района Пороховые, и поныне
 находятся рядом с ней.



2



3



4

Ириновская железная дорога

Ириновский проект проходил по трассе бывшей Ириновской железной дороги. От нее он и
 получил свое название. История Ириновской железной дороги ведется с 1899 года. Барон Павел
 Левовладович Юрф повелел на свои средства построить железнодорожный путь от Невы в сторону
 своего имения Ириновки. Дорогу построили за 2 года и 9 месяцев открылась 1 октября 1892 года.
 Ириновская железная дорога проходила от берега Невы по трассе Большой Пороховой улицы, 5-й
 Жерновской улицы, далее по южной обочине Рабочего шоссе. Охту магистраль пересекла по
 деревянному железнодорожному мосту Охтинский мост.



5



Вагоны поездов Ириновской железной дороги были II, III и IV классов.
 Вагоны II класса оборудовались диванами, обшитыми темной красной
 плюшевой тканью, вагоны III класса - лакированными деревянными сиденьями.
 Вагоны же IV класса напоминали юзарины, в них на деревянных скамьях
 сидели крестьяне.



6

Кинотеатр «Звездочка»



Вид на угол Ириновского пр. и ул. Коммуны

7

Железнодорожные станции на пути следования поездов по Ириновской железной дороге



8

Дорога быстро стала популярной среди жителей Охты. Многие пользовались ей для поездки к
 церкви Ирины пророка. Каждый церковный праздник наполнял до предела пассажирские вагоны мест
 в вагонах всем не хватало. В таких случаях к паровозу цепляли простые платформы, на которые
 ставили скамейки. На таких платформах и ехали пассажиры до Ириновской станции.
 Кроме пассажирских перевозок, дорога осуществляла и грузовые.

В ивении барона Юрфа находится торфяные разработки. Из них в Санкт-Петербург везли торф для
 обогрева города.



9

Отечественная улица

Отечественная улица проходит от улицы Лазо до улицы Коммуны на Пороховых. Свое название
 данная улица получила в 1916 году во время Первой мировой войны, в память об Отечественной
 войне 1812 года.



10

**Детско-юношеская спортивная школа
 Красногвардейского района, ул. Отечественная, 6**

- Начало строительства 1935г.
- С 1937г. - 3 и средняя школа Красногвардейского р-на, Отечественная, 3
- С 1974г. - общеобразовательная школа № 134, Красногвардейского р-на, ул.Отечественная, 5
- С 1991г. - детско-юношеская спортивная школа Красногвардейского района, ул. Отечественная, 6



11

«Библиотека «Пороховская»

Библиотека «Пороховская» основана в 1928 г. Это одна из старейших библиотек района. Фонд - более 100 000 книг, читателей - около 4 500. Название библиотеки тесно связано с постройкой петровских пороховых заводов на реке Охте.
 В 1984 в «Пороховской» прошла встреча дочери Сергея Георгиевича Лазо - Адак. На память она подарила библиотеке книгу «Сергей Лазо. Дневник и письма», в которой описано детство писателя.



12



Мой родной Красногвардейский район: гуляем, изучаем



Экскурсия по микрорайону Ржевка-Пороховые

2 подготовительная к школе группа

октябрь 2020

Наша экскурсия началась на проспекте
Энтузиастов



Продолжилась на улице Коммуны



Мы сделали остановку у гимназии 628
и школы Олимпийского резерва



Рассмотрели триумфальные пилоны,
входящие в Зеленый пояс славы,
построенные в честь защитников
Ленинграда



Дошли до Ириновского проспекта, где
проходила Ириновская железная дорога



Посмотрели место, где располагалась
станция Пороховая



Прошли по Отечественной улице.
Поговорили об учебных заведениях,
расположенных на ней
(детско-юношеская спортивная школа и
общеобразовательная школа 134)



Прошли по улице Лазо мимо библиотеки
«Пороховская»



Наполненные эмоциями и новыми
знаниями, вернулись в детский сад



Увлекательную экскурсия совершили
дети 2 подготовительной группы ГБДОУ 86
вместе с воспитателями
Богомоловой Марией Владимировной,
Крестовой Еленой Павловной и
учителем-логопедом
Меттус Анной Владимировной

Увлекательную экскурсия совершили
дети 2 подготовительной группы ГБДОУ 86
вместе с воспитателями
Богомоловой Марией Владимировной,
Крестовой Еленой Павловной и
учителем-логопедом
Меттус Анной Владимировной



**ГОРОДСКАЯ ПЕДАГОГИЧЕСКАЯ
КОНФЕРЕНЦИЯ**

**ИСТОРИЯ РОДНОГО КРАЯ:
ВОПРОСЫ РЕАЛИЗАЦИИ РЕГИОНАЛЬНОГО
КОМПОНЕНТА**



АДМИНИСТРАЦИЯ
КРАСНОГВАРДЕЙСКОГО РАЙОНА
САНКТ-ПЕТЕРБУРГА



На Ленской
Образование, наука, культура

Мой родной Красногвардейский: анимэ, гуляем, изучаем
Путешествие по Ильинской слободе



Составили и провели педагога группы № 2:
 Богомолова М.В., Крестова Е.Д.,
 учитель-логопед Метусев А.В.

1

Эскиз реконструкции Порохового городка 1790г XIX в.

Ильинская
 слобода -
 историческое
 поселение
 образованное
 переселенцами
 из Костромской
 губернии в
 1715 году
 в районе
 Славян
 Петербурга.



В 1790
 году
 архитектором
 Петри
 со
 здан
 мост
 через
 реку
 в
 острове
**Пороховый
 городок**
 Находясь
 между
 двумя
 частями
 слободы,
 мост
 соединял
 их
 между
 собой.

1 - Пороховый мост, 2 - церковь Благовещения, 3 - Пороховый мост, 4 - Пороховый мост, 5 - Пороховый мост, 6 - Пороховый мост, 7 - Пороховый мост, 8 - Пороховый мост, 9 - Пороховый мост, 10 - Пороховый мост, 11 - Пороховый мост, 12 - Пороховый мост.

2

Современная карта Ильинской слободы и прилегающих к ней территорий



Ильинская слобода - это территория
 Красногвардейского района Санкт-Петербурга, в
 районе Славян и Дубки. Она
 образована в 1715 году переселенцами из
 Костромской губернии.

3

Храм Ильи Пророка

Первое
 здание
 церкви
 основанной
 царем
 Петром I в
 1715 г.
 спустя
 несколько
 лет
 был
 возведен
 храм
 святого
 Ильи
 Пророка,
 давший
 название
 этой
 местности.



4

Когда-то Ильинская слобода была уникальным уголком в
 предместьях Петербурга



Большой Ильинский мост

Большой Ильинский сад

5

Здесь находилось несколько храмов, прекрасные аллеи, дубовые рощи,
 окруженные оврагами. Возле церкви был целебный источник, и сюда
 съезжались за лечением со всех концов России.



Малый Ильинский сад

6

Дупловский мост через реку
 Дубья (Дуппа)



Первый
 деревянный
 пешеходный
 мост
 в
 этом
 месте
 построили
 в
 1929
 году
 чтобы
 сократить
 маршрут
 Пороховый
 путь
 в
 баню,
 расположенную
 на
 правом
 берегу
 реки.

7



8

До встречи в
 Ильинской слободе!

9



**ГОРОДСКАЯ ПЕДАГОГИЧЕСКАЯ
 КОНФЕРЕНЦИЯ**

**ИСТОРИЯ РОДНОГО КРАЯ:
 ВОПРОСЫ РЕАЛИЗАЦИИ РЕГИОНАЛЬНОГО
 КОМПОНЕНТА**



АДМИНИСТРАЦИЯ
 КРАСНОГВАРДЕЙСКОГО РАЙОНА
 САНКТ-ПЕТЕРБУРГА



На Ленской
 Журналистский клуб



Ребята совместно с родителями посетили Ильинскую слободу и побывали:


- у храма Пророка Илии;
- в Большом и Малом Ильинском саду;
- плотину Охтинского порохового завода.



занимались спортом и играли в Малом Ильинском саду.



Как не восхититься старейшим гидротехническим сооружением Санкт-Петербурга – плотиной Охтинского порохового завода!



Мой родной Красногвардейский: живём, гуляем, изучаем
Большеохтинский мост



Составители и проводники педагогической группы № 2:
Богомолова М.В., Крестова Е.И.,
учитель-логопед Меркус А.В.

1



Когда разрабатывали проект моста, хотели дать название Октябрьский. После воплощения, в 1911 году, его назвали мостом Петра Великого. После революции 1917 года мост стали называть Большеохтинский и Большой Октябрьский. Название Большеохтинский было закреплено за мостом лишь в 1956 году.

2

Большеохтинский мост

Первый из петербургских мостов через Неву с ездкой по мосту (проезжая часть расположена на уровне низа пролётного строения) и разводным пролётом в середине реки. Мост является памятником истории и культуры.



3

Название моста связано с обозначением местности, которую мост соединяет с центром Санкт-Петербурга. Малая Охта – часть Красногвардейского района, расположенного на правом берегу Невы. Здесь в нее впадает река Охта, по названию которой и именовался район, бывший до начала XX века пригородом Санкт-Петербурга.



4



Ночью мост разводит, чтобы могли пройти большие корабли.

5



Подъем центрального пролета производится ежедневно на время с 02:00 до 05:00 часов утра.

6



Перед началом строительства на болоте, где сейчас находится восточный опорный столб, было болото. Вокруг него строили мосты за последние 30 лет. В середине XIX века на месте строительства моста были болота. В центре Болшохты были болотистые участки, на южной части болота, которые были в основном торфяной породы. Болота были очень плодородными. Болота восточной опоры и восточной опоры были очень плодородными. Болота восточной опоры и восточной опоры были очень плодородными. Болота восточной опоры и восточной опоры были очень плодородными.

7



Для времени, когда был построен мост, его конструкция была уникальной и современной. Длина пролёта более 100 метров – рекорд для того времени. Разводная часть поднимается вверх всего за две минуты и опускается вниз всего за две минуты.

8



Пешеходная зона отделена от проезжей части полимернобетонным защитным металлическим ограждением.

9



Из-за большого веса, в том, что в этот момент расширяется раздвижной механизм моста. Одновременно с этим бывшие случаи так же как: они увеличиваются. Высота каждой башни 36 м от уровня воды. К башням выполнены устройства – небольшие бакинские островки, которые поднимают и опускают мостовые пролёты.

10



На стенах башен установлены памятные доски с именами создателей моста, сведениями о размерах моста, дате его возведения и сюжетами разводного пролёта.

11



12



13



После возведения моста по городу ходили слухи, что один из закладных переправ – золотая. Вокруг строителя на месте, было хорошее состояние и удачу поставили одну закладку из «чистого золота». Город ринулся на поиски, но...

14



Ничего не нашли. Тогда родилась теория, что эту закладку вырыли металлической пленкой. Дабы установить по ней и спасти от нечестных на руку торговцев. Вокруг мосту, тоже выкопали, свою удачу. Вдруг именно вам удастся ее найти?

15



**ГОРОДСКАЯ ПЕДАГОГИЧЕСКАЯ
КОНФЕРЕНЦИЯ**

**ИСТОРИЯ РОДНОГО КРАЯ:
ВОПРОСЫ РЕАЛИЗАЦИИ РЕГИОНАЛЬНОГО
КОМПОНЕНТА**



АДМИНИСТРАЦИЯ
КРАСНОГВАРДЕЙСКОГО РАЙОНА
САНКТ-ПЕТЕРБУРГА



На Ленской
Образование, наука, культура



Побывали ребята на
Свердловской набережной
и у Большеохтинского
моста,



у завода
«Полюстрово»,



у старого железнодорожного
моста через р. Охта
(соединял станции Охта и
дача Долгорукова
(ныне ж/станция Ладожская).

Я ♥ КРАСНОГВАРДЕЙСКИЙ



Одно из любимых мест нашего района - храм Святого Троицы Иова. Предоставлена храму деревянная колокольня была построена в 1717 году на территории основанной в 1713 году императором Петром Первым Спббских городских школ. Строительство здания церкви, которое мы видим сейчас, началось в 1782 по проекту архитектора И.А. Лавина, стили - классицизм.

Сам храм очень красивый, в нем всегда очень приятно и уютно находиться. Рядом с церковью есть беседка, в которой летом растут виноград, вокруг много цветов. Есть даже небольшое хозяйство - гуси и курочки.

В 2018-2019 годах совсем недавно от церкви была обустроена Малая и Большая Иовские сады - одно из самых любимых мест юных Красногвардейцев, да и вообще всех жителей нашего района. В этих садах есть все для прекрасного времяпрепровождения - игровая и спортивная площадки, разные качели, небольшие парки для кормления уточек, деревянные лодки и даже гамаки, в которых так приятно почитать!!!



Интересные факты о самом красивом мосте нашего любимого Красногвардейского района - Болшуйском мосту.

1. Историческое название Болшуйского моста - мост Петра Великого. Торжественное открытие моста состоялось 26 октября 1811 года.
2. В 2000 году на мост было установлено не менее 1100 светильников, благодаря которым в темное время суток он приобретает сказочный вид.
3. В фильме «Шрек» Хлоя и Джейк Велтон, Болшуйскому мосту досталась роль Турского моста в Дюнах, река Нена изображала реку Тенту.
4. В былые времена в Неву в районе Малой Охты часто затопляли ясы, а выбирать на сушу они предпочитали по палатому спуску рядом с Болшуйским мостом, местные жители окрывают их в этом посылочку пошлом.
5. С мостом связаны очень интересные городские легенды его название - «ночь», строилим им за все время существования моста не удалось...
6. Болшуйский мост имеет янтарный облик. Оба сооружения построены из металлических деталей ослепительно блестящих. Современность и изысканный вид. Зато сейчас считается одним из самых красивых в Петербурге главным символом Франции.



Утренняя дача

Полоса, Заневский, Пискаревка, Мостов прекрасный не видаю. Я выйду на трамвайной остановке И вновь вернусь на Ладомский вокзал.

Петербург мой город европейский Там, где Окта встретилась с Невой Р-скинулся район Красногвардейский Он молодой и красивый, как мы с тобой.

При Святого Мони-Архика

Земарная картина



ГОРОДСКАЯ ПЕДАГОГИЧЕСКАЯ КОНФЕРЕНЦИЯ

ИСТОРИЯ РОДНОГО КРАЯ: ВОПРОСЫ РЕАЛИЗАЦИИ РЕГИОНАЛЬНОГО КОМПОНЕНТА



АДМИНИСТРАЦИЯ КРАСНОГВАРДЕЙСКОГО РАЙОНА САНКТ-ПЕТЕРБУРГА



На Ленской
Образование, наука, культура

Работа в новом учебном году началась с цикла мероприятий по закреплению знаний детей о достопримечательностях Красногвардейского района, культурой поведения юных петербуржцев



2 этап проекта – подготовительная группа. Район в годы ВОВ



**ГОРОДСКАЯ ПЕДАГОГИЧЕСКАЯ
КОНФЕРЕНЦИЯ**

**ИСТОРИЯ РОДНОГО КРАЯ:
ВОПРОСЫ РЕАЛИЗАЦИИ РЕГИОНАЛЬНОГО
КОМПОНЕНТА**



АДМИНИСТРАЦИЯ
КРАСНОГВАРДЕЙСКОГО РАЙОНА
САНКТ-ПЕТЕРБУРГА



На Ленской
Культура, образование, туризм

Мой родной Красногвардейский: живем, гуляем, изучаем

УЛИЦЫ НАШЕГО РАЙОНА

МЫ ПОМНИМ!

МЫ ГОРДИМСЯ!

Подготовили и провели педагоги группы 2
Крестова Е.П., Богомолова М.В., Меттус А.В.

1

Алия Молдагулова

Сироту Алию Молдагулову из Казахстана в Ленинград привёз её дядя. С 1939 года Алия воспитывалась в детском доме. Там Алию и застала война. В 1942 Алия поступила в школу снайперской подготовки в Подмоскowie. К концу 1943 года девушке удалось стать одной из первых учениц женской снайперской школы и уже летом следующего года Молдагулова получила диплом и именную винтовку.



2



А еще через месяц, в августе 1943 года она отправилась в стрелковую бригаду на Северо-Западный фронт. Только за первые два месяца Молдагулова уничтожила 32 фашистов: в целом за восемь месяцев на передовой ее точные выстрелы ликвидировали порядка 80 врагов. 14 января 1944 года во время штурма деревни ее сердце навсегда остановило вражеская пуля. В июне этого же 18-летней казахской девушке было посмертно присвоено звание Героя Советского Союза.

3

В 1980 году было принято решение назвать в честь Али Молдагуловой одну из улиц Ленинграда, города, который так отчаянно защищала девушка-снайпер, желая приблизить его окончательное освобождение от страшной 900-дневной блокады. До полного снятия блокады она не дожидая всего 13 дней. Так на Большой Охте в городе-герое появилась улица, названная именем Героя Советского Союза.



4

Александр Потапов

Александр Семёнович Потапов - советский морской лётчик. Командир звена 57-го штурмового авиационного полка Александр Потапов к началу 1942 года совершил 55 боевых вылетов, нанеся большой урон противнику в живой силе и технике. 14 июня 1942 года за образцовое выполнение боевых заданий и проявленные при этом мужество и героизм, лейтенанту Потапову Александру Семёновичу присвоено звание Героя Советского Союза с вручением ордена Ленина и медали «Золотая Звезда».



5

Заместитель командира полка капитан Потапов Александр Семёнович не вернулся с боевого задания 12 января 1943 года при выполнении боевого задания. Его имя увековечено на мемориале братской могилы вблизи посёлка Мга Кировского района Ленинградской области. Именем героя названа улица в Красногвардейском районе.



6

Полина Осипенко

Окончила школу военных пилотов в Качиньске. Осипенко установила пять мировых авиационных рекордов высоты и дальности полетов для женщин. В 1937 году она поднялась на высоту 9100 метров. После высотных рекордов решила перелететь огромную страну с юга на север. За свой подвиг лётчица получила звание Героя Советского Союза. В 1939 году во время учебно-тренировочных сборов она разбилась.



7



Имя отважной лётчицы носит одна из улиц в Красногвардейском районе Санкт-Петербурга.



8



ГОРОДСКАЯ ПЕДАГОГИЧЕСКАЯ
КОНФЕРЕНЦИЯ

ИСТОРИЯ РОДНОГО КРАЯ:
ВОПРОСЫ РЕАЛИЗАЦИИ РЕГИОНАЛЬНОГО
КОМПОНЕНТА



АДМИНИСТРАЦИЯ
КРАСНОГВАРДЕЙСКОГО РАЙОНА
САНКТ-ПЕТЕРБУРГА



На Ленской
Образование, наука, культура

Мой родной Красногвардейский: жемчуг, гуляем, изучаем
**Памятники Красногвардейского района,
 посвящённые подвигу ленинградцев**

Составили и провели экскурсию группы № 2:
 Богомолова М.В., Крастова Е.В.,
 учителя-логопед Матвеев А.В.

**Триумфальные шлоны в честь защитников Ленинграда, ул.
 Коммуны, 50**

Обелиск-шлоны в честь защитников Ленинграда в районе Коммуны в Ленинграде были установлены в 1951 году архитектором Валерия Дунинским, скульптор Александр Давидович.



Установлены в 1951-1951 годах в честь защитников Ленинграда в городе Ленинграде. Отличившаяся в этой войне роль триумфальной арки в советско-восточной части Ленинграда в годы блокады города. Впервые арка и шлоны были установлены в 1951-1951 годах.

Узнав о важности обелисков и шлонов, что их установили архитектор Валерий Дунинский и скульптор Александр Давидович.

**Памятник Герою Советского Союза Моддагуловой Алле
 Нурмухамбетовне, ул. Али Моддагуловой**

Памятник Герою Советского Союза Алле Нурмухамбетовне Моддагуловой (1925-1944) был открыт в 2019 году.

Алла Моддагулова родилась 25 октября 1925 года в Казахстане. С июня 1943 года в возрасте 14 лет она была в армии и в боях в городских боях Ленинграда, вместе с другими женщинами армии участвовала в обороне города в марте 1942 года. Работала в 7-м классе Батюевой средней школы в октябре 1942 года. Алла вступила в Рыбинском 8-м авиационном полку в мае 1943 года и участвовала в боях в небе над Ленинградом. В мае 1943 года в районе Красной Армии в авиации отдала, но на фронте. В мае 1943 года в Москве была награждена орденом Красной Звезды за героический подвиг, в котором Моддагулова совершила в авиации.

В годы войны в авиации в 24-й отдельной авиационной бригаде 22-й армии Сталинградского фронта. В мае 1943 года в авиации награждена орденом Красной Звезды. В мае 1943 года в Москве была награждена орденом Красной Звезды. В мае 1944 года в Москве была награждена орденом Красной Звезды. В мае 1944 года в Москве была награждена орденом Красной Звезды.



Монумент в честь героини войны скульптора Людмила Селга Красавиной. Памятник представляет собой скульптурную композицию, установленную в честь женщины-летчика. В центре композиции — фигура женщины в авиационной форме, стоящая на постаменте. Вокруг неё — цветы и ленты. На обратной стороне постамента выгравирован текст: «Летчице Алле Моддагуловой, погибшей в небе на русском фронте».

1

2

3

4

**Благодный Храм (Храм Успения
 Пресвятой Богородицы),
 Малюховский пр., 52**



Воскресенский Благодный храм — старейшее православное храмовое сооружение в Ленинграде. Храм Успения Пресвятой Богородицы в Малюховском переулке в 1930-е годы не сохранился.

При Екатерине II храм восстановлен и был построен на месте старого храма. В 1930-е годы храм был разрушен. В 1990-е годы храм был восстановлен.

При реставрации использовались материалы, найденные в архивах. Храм Успения Пресвятой Богородицы в Малюховском переулке в 1930-е годы не сохранился.

Храм был торжественно освящен 12 октября 2011 года в день 60-летия начала блокады Ленинграда.

5

Аллея Памяти, Малюховский пр., 52



Аллея Памяти в Малюховском переулке в Ленинграде была установлена в 2014 году в честь 70-летия Победы в Великой Отечественной войне 1941-1945 годов (открыта в 2014 году).

В Малюховском переулке в Ленинграде в 2014 году была установлена аллея Памяти в честь 70-летия Победы в Великой Отечественной войне 1941-1945 годов. Аллея Памяти была установлена в Малюховском переулке в Ленинграде в 2014 году. Аллея Памяти была установлена в Малюховском переулке в Ленинграде в 2014 году.

6

**Защитной камень погибшим на станции
 Ржевка, Рибовское шоссе, д. 120**



В марте 1942 года на станции Ржевка в Ленинградской области в результате взрыва бомбы погибли 10 человек. В память о погибших в Ржевке в 2014 году был установлен защитный камень. Защитный камень был установлен в Ржевке в 2014 году. Защитный камень был установлен в Ржевке в 2014 году.

Ржевка — это станция Ржевская в Ленинградской области. В результате взрыва бомбы погибли 10 человек. В память о погибших в Ржевке в 2014 году был установлен защитный камень. Защитный камень был установлен в Ржевке в 2014 году.

7

По мнению историков, ржевский взрыв не был случайностью. Сперва немецкая разведка знала о крупном фронтном заказе, который незадолго до трагедии получал Охтинский пороховой завод. Свиридов на станции было так много, что в вагоны их загрузили целые сутки. Погибли сотни людей, железнодорожники, военнопленные, работники милиции, эвакуируемые ленинградцы и жители поселка.

8

**Памятный знак "Ржевская линия обороны" (прототипы танковые надолбы),
 пр. Энгельстада, 47
 Памятный знак выходится во дворе школы № 195 Красногвардейского района.**



Прототип танковых надолб — это танковые надолбы, которые были установлены в Ржевке в 2014 году. Танковые надолбы были установлены в Ржевке в 2014 году. Танковые надолбы были установлены в Ржевке в 2014 году.

9

Памятный знак "Регуляровица", Рибовское шоссе, 129



Памятник "Регуляровица" был установлен в Ржевке в 2014 году. Регуляровица была установлена в Ржевке в 2014 году. Регуляровица была установлена в Ржевке в 2014 году.

Благодаря своим документам Регуляровица стала одним из символов Ржевки.

10



**Памятный знак 301-му отдельному
 артиллерийскому дивизиону
 Краснознаменного Балтийского флота,
 Пискаревский пр., 13**

Памятный знак представляет собой четыре ступени, которые символизируют подвиги артиллерийского дивизиона. Памятник был установлен в Пискаревском переулке в Ленинграде в 2014 году.

11



**ГОРОДСКАЯ ПЕДАГОГИЧЕСКАЯ
 КОНФЕРЕНЦИЯ**


**ИСТОРИЯ РОДНОГО КРАЯ:
 ВОПРОСЫ РЕАЛИЗАЦИИ РЕГИОНАЛЬНОГО
 КОМПОНЕНТА**



АДМИНИСТРАЦИЯ
 КРАСНОГВАРДЕЙСКОГО РАЙОНА
 САНКТ-ПЕТЕРБУРГА



На Ленской
 История, культура, искусство



**ГОРОДСКАЯ ПЕДАГОГИЧЕСКАЯ
КОНФЕРЕНЦИЯ**

**ИСТОРИЯ РОДНОГО КРАЯ:
ВОПРОСЫ РЕАЛИЗАЦИИ РЕГИОНАЛЬНОГО
КОМПОНЕНТА**




АДМИНИСТРАЦИЯ
КРАСНОГВАРДЕЙСКОГО РАЙОНА
САНКТ-ПЕТЕРБУРГА



На Ленской
Культурно-образовательный центр

18/01/2025



ГОРОДСКАЯ ПЕДАГОГИЧЕСКАЯ КОНФЕРЕНЦИЯ


ИСТОРИЯ РОДНОГО КРАЯ: ВОПРОСЫ РЕАЛИЗАЦИИ РЕГИОНАЛЬНОГО КОМПОНЕНТА



АДМИНИСТРАЦИЯ КРАСНОГВАРДЕЙСКОГО РАЙОНА САНКТ-ПЕТЕРБУРГА



На Ленской
Обучение, развитие, поддержка





АДМИНИСТРАЦИЯ
КРАСНОГВАРДЕЙСКОГО РАЙОНА
САНКТ-ПЕТЕРБУРГА



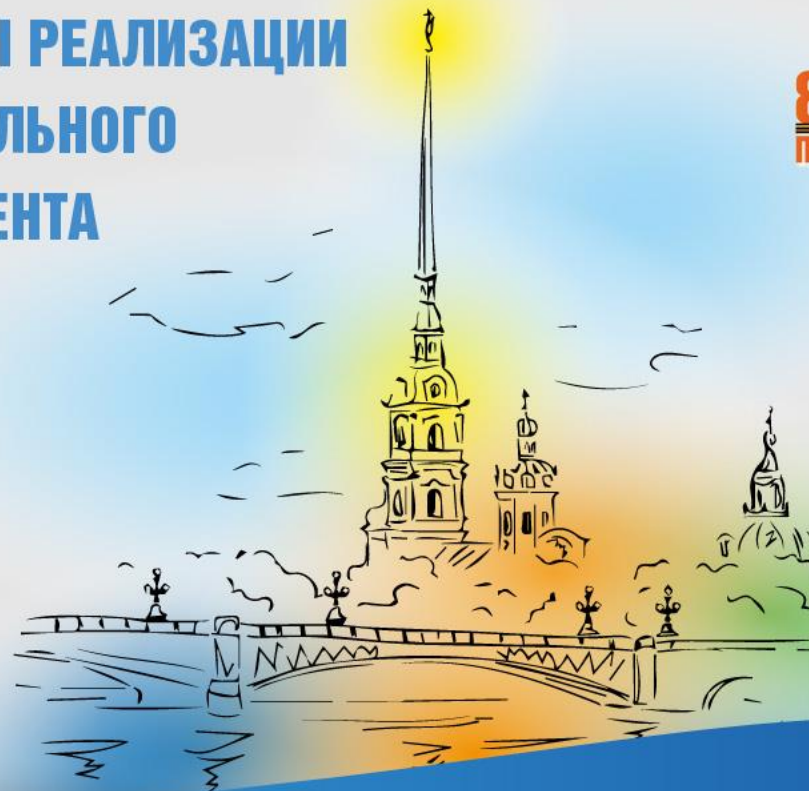
На Ленской
Обучаем, творим, развиваем

ГОРОДСКАЯ ПЕДАГОГИЧЕСКАЯ КОНФЕРЕНЦИЯ

**Спасибо за
внимание!**

ГБДОУ детский сад 86
Красногвардейского района,
Богомолова М.В. -
воспитатель,
Меттус Анна Владимировна
– учитель-логопед.

ИСТОРИЯ РОДНОГО КРАЯ: ВОПРОСЫ РЕАЛИЗАЦИИ РЕГИОНАЛЬНОГО КОМПОНЕНТА



26 ноября 2025