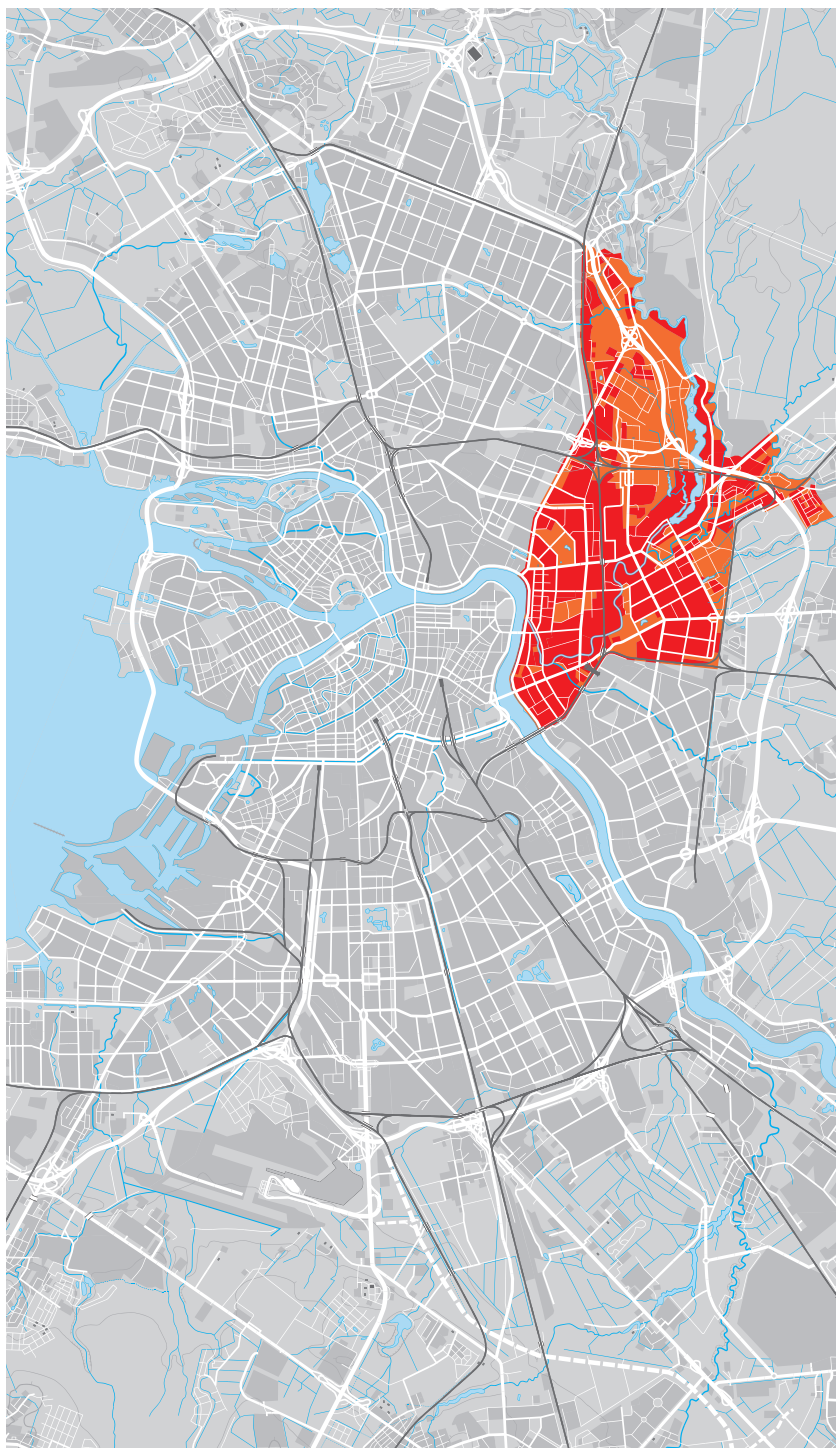


Историко-географический путеводитель

# АТЛАС

Красногвардейского района

## Становление района



Красногвардейский район на современной карте Санкт-Петербурга  
© ООО «Карта ТД», 2017

По первому административно-территориальному делению Санкт-Петербурга 1718 года Охта входила в состав Выборгской части, в 1737 году — в состав Литейной части. Административное деление 1765-1767 годов относило охтинские селения в состав Санкт-Петербургской части. Деление города 1782 и 1796 годов оставляли селения Большой и Малой Охты вне городской черты.

25 мая 1828 года из селений Большой и Малой Охты была образована XIII-я Охтинская часть столицы, расширенная в 1833 году за счет включения в нее части Выборгской стороны. 5 мая 1858 года Охтинская часть была ликвидирована, а селения переданы Выборгской части, в составе которой были созданы Охтинский и Полустровский участки. Такое территориальное деление сохранялось до 1917 года.

После Февральской революции были образованы Охтинский и Пороховской районы, а Полустрово стало частью Выборгского района. В июле 1922 года левобережье Охты вошло в состав Володарского, а правобережье — Выборгского районов.

Под названием Красногвардейский, район впервые был образован в июле 1936 года. С 1946 по 1973 год район назывался Калининским. 13 апреля 1973 года Красногвардейский район был образован вновь выделением территорий из соседних Калининского и Невского районов.

Площадь Красногвардейского района составляет 5683 гектара. В западной части территория граничит с Калининским, по Неве — с Центральным, на юге — с Невским районами Санкт-Петербурга, на востоке и северо-востоке — со Всеволожским районом Ленинградской области.

По данным Управления Федеральной службы государственной статистики по г. Санкт-Петербургу и Ленинградской области население Красногвардейского района на 1 января 2017 года — 351 575 человек.

В соответствии с законом Санкт-Петербурга от 25 декабря 1996 года образованы муниципальные округа: «Большая Охта», «Малая Охта», «Пороховые», «Полустрово» и «Ржевка». Муниципальный округ «Полустрово» самый большой по площади (2096,4 гектара), здесь проживает более 53,5 тысяч человек. Самым многонаселенным является муниципальный округ «Пороховые», где на площади в 730 гектаров проживает более 134,7 тысяч человек. Муниципальный округ «Большая Охта» находится на правом берегу Охты, его площадь — 567,2 гектара. На территории округа «Большая Охта» проживает более 56 тысяч человек. На территории муниципального округа «Малая Охта», расположенного на площади 484,2 гектара на левом берегу Охты, проживает 47,3 тысячи человек. Муниципальный округ «Ржевка» находится в восточной части Красногвардейского района, на его территории в 1566,8 гектара проживает почти 60 тысяч человек.

## В глубь столетий: XII–XVII века

*Основание Петербурга в 1703 году и завоевание балтийских берегов стало триумфом России и самым важным делом петровского времени. Однако, к этому триумфу Русь, потом Россия шла долго, и путь этот не был легким. История же земель, которые занимает сейчас Петербург, оказывается продолжительнее истории самого Петербурга, по крайней мере, на величину этого пути. В отставании русских интересов в Приневском крае, его освоении немаловажную роль сыграли земли, расположенные в устье Охты.*

Нева — важный транзитный и торговый путь и Приневские земли, с незапамятных времен заселенные финно-угорскими племенами, издревле привлекали к себе как славян, так и скандинавов. С XII века шведские крестоносцы стремились завоевать невские берега, новгородцы же отстаивали свое влияние в крае.

В 1240 году в устье реки Ижоры новгородцы под предводительством князя Александра Ярославовича (после этой победы на Неве, князь вошел в историю как Александр Невский) разбили шведов, вторгшихся в Неву. Шведскую флотилию обнаружил старейшина Ижорской стражи Пелгусий и отправил об этом сообщение в Новгород. Новгородская дружина получила благословение от архиепископа Спиридона, князь Александр воодушевил воинов речью, в которой была фраза, ставшая крылатой: «*Братья! Не в силах Бог, а в правде!*». Сражение началось 15 июля 1240 года\* и длилось до наступления вечера. Шведы потерпели поражение и отступили, но попытки их проникновения в Приневский край продолжались.

В XIII веке на побережье Балтийского моря и Финского залива появились шведские крепости Або (Турку) в Южной Финляндии и Выборг, основанный в 1293 году, обозначившие шведские интересы в крае.

В этом же году шведы пытались завоевать Корелу (Приозерск), но были отброшены новгородцами и карелами. Чтобы преградить новгородцам путь в Финляндию и подчинить влиянию Швеции морскую торговлю, в 1300 году в устье реки Охты шведы заложили дерево-земляную крепость Ландскрона, что означало «Венец земли». Отсюда, по мнению шведов, легко было контролировать Неву — оживленный путь международной торговли. При возведении Ландскроны присутствовал правитель Швеции маршал Торгельс Кнутссон. Шведская крепость Ландскрона в устье Охты просуществовала недолго. В мае 1301 года новгородцы под предводительством

\* — все даты до 1 февраля 1918 года указаны по старому стилю.



**Памятник Александру Невскому в Усть-Ижоре**  
Ск. В.Э. Горевой.,  
арх. В.В. Попов. 2003  
Фото Н. Столбовой. 2010

сына Александра Невского князя Андрея Городецкого осадили и сожгли Ландскрону, взяв добычу и пленных. Об основании и падении Ландскроны, самого первого из зафиксированных на территории будущего Петербурга событий, повествуют литературные источники — Новгородская летопись и Шведская хроника.

В 1323 году новгородцы для защиты своих земель основали у истоков Невы крепость Орешек, где в том же году был заключен «вечный мир» со шведами. По Ореховецкому мирному договору южная граница между Новгородской боярской республикой и Шведским королевством проходила по реке Сестре. Все Невское побережье восточнее нее принадлежало теперь Новгороду и более активно стало заселяться русскими.



**Памятник шведскому маршалу Торгильсу Кнутссону в Выборге**  
Ск. В. Валгрэн. 1908  
Восстановлен. 1993  
Фото А. Мысько. 2012

Карта Карелии,  
составленная после  
взятия Кегсгольма в  
1580 году  
РНБ  
Отдел картографии



Цит.: А.С. Лаппо-Данилевский, 1913

Земли в устье Охты вошли в состав Спасо-Городенского погоста Ореховецкого уезда Водской пятины Новгородской боярской республики. Здесь проходила и сухопутная дорога, связывающая Новгород и Ижорскую землю с Карелией и Финляндией.

Русское поселение в устье Охты появилось, очевидно, к концу XIV века. Жители края занимались земледелием (сеяли лен, рожь, ячмень), скотоводством, строили корабли, торговали. В Неве водилась рыба: сиг, лосось, ряпушка, корюшка, ерши, плотва...

К концу XV века, согласно Писцовой книге Водской пятины за 1500 год, населенные пункты на Охте (сельцо Невское устье («на устье Охты на Неве»), деревни Корабельница, Нижний двор Ахкуево и Минкино) принадлежали новгородским боярам Тимофею Грузову и Олферию Офонасову, позже они были переданы московскому боярину «Одинцу со товарищи» и воеводе Андрею Челяднику.

В начале XVI века поселение в устье Охты, куда приезжали русские и европейские купцы, было преимущественно торговым.



Карл IX, шведский король с 1604 по 1611 гг., основатель Ниеншанца

Цит.: П.Е. Сорокин, 2003

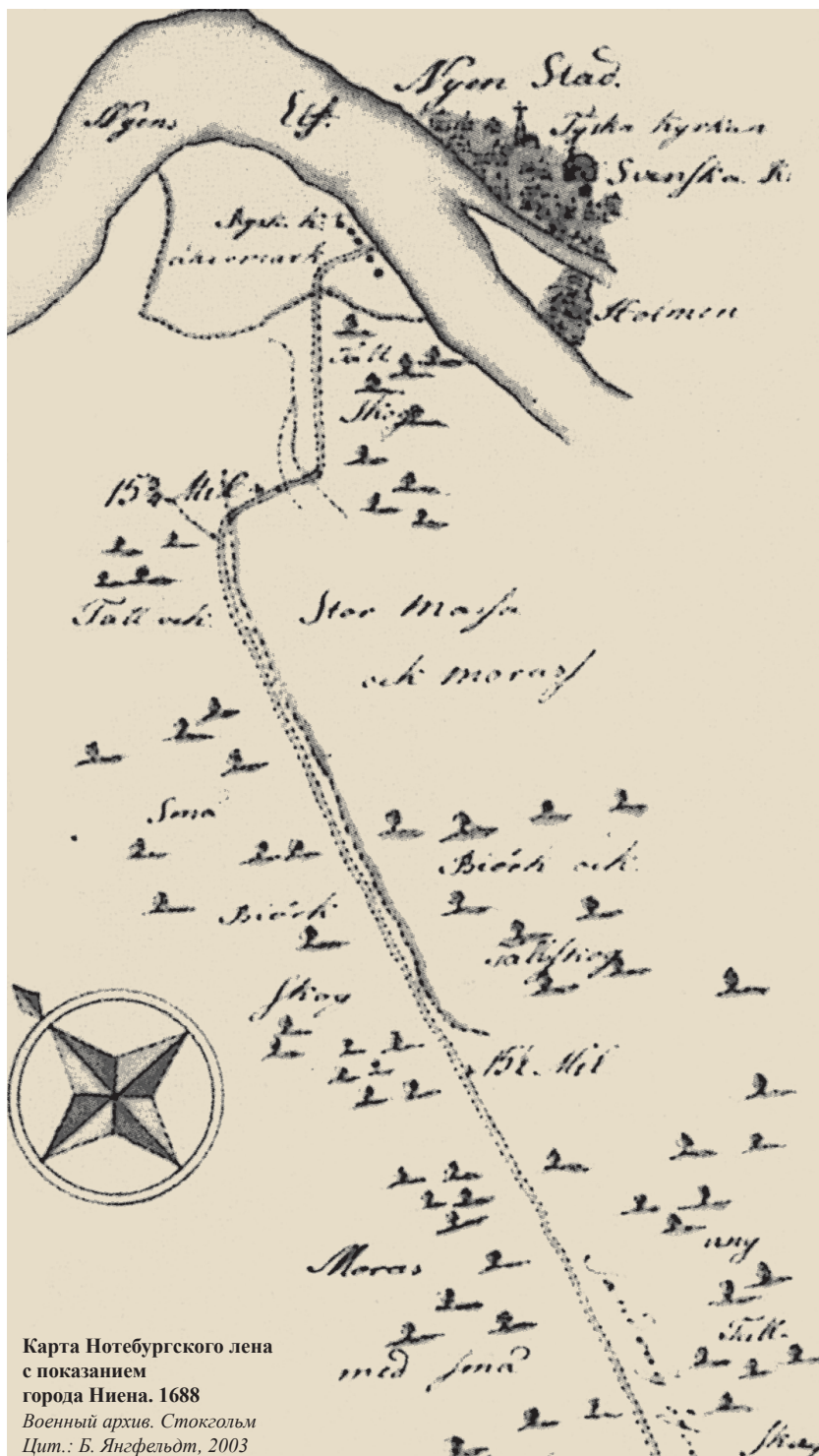
Впервые под названием Ниен поселение в устье Охты упомянуто в донесении Выборгского губернатора Ролова Матсона датско-шведскому королю Христиану II от 21 августа 1521 года, в котором говорилось о нападении морских разбойников на русский торговый город. Торговое поселение в устье Охты — Невский городок, а также другие поселения на Охте упоминаются также в русских и шведских источниках конца XVI — начала XVII века.

Нашествие на Москву поляков вынудило Василия Шуйского подписать в 1609 году в Выборге договор о помощи со шведским королем Карлом IX. Союзные шведские войска под предводительством Якоба Делагарди помогли изгнать поляков, но захватили Ижорскую землю, Великий Новгород и осадили Псков.

В 1611 году, пользуясь трудным для России «смутным» временем, шведы заложили в устье Охты, на месте некогда существовавшей Ландскроны, новую крепость — Ньюенсканс («Новое укрепление»), по немецки: Ниеншанц), вокруг которой стал расти город Ниен. Русские называли город Ниеншанц — Шанец — Канец — Канцы.

27 февраля 1617 года в деревне Столбово на реке Сясь Россия вынуждена была подписать крайне невыгодный для себя Столбовский мирный договор, по которому шведы становились полноправными хозяевами Приневского края, Россия же теряла Ижорскую землю и значительную часть Карелии.

17 июня 1632 года шведский Ниен получил статус города, а его жителям по указу короля Густава Адольфа были назначены некоторые торговые и налоговые преимущества. Новые привилегии жители Ниена получили и от королевы Христины: 28 сентября 1638 года, 20 сентября 1642 года и 31 августа 1646 года.



Карта Нотебургского лена с показанием города Ниена. 1688

Военный архив. Стокгольм  
Цит.: Б. Янгфельдт, 2003

В городе жили немцы, финны, шведы, а также русские, которых немало оставалось в Приневском крае. Торговать приезжали карелы и ижорцы. Русские традиционно торговали рожью, пушниной, солью, дегтем, смолой. Купцы из Северной Европы привозили металлы и изделия из них, сукна, вина и другие товары.

Ежегодно в августе в городе проходила трехнедельная торговая ярмарка, в которой участвовали многие балтийские страны, Новгород и другие российские города. Ниенский порт ежегодно по-



Оттиск гербовой печати города Ниена

Университетская библиотека. Упсала  
Цит.: Б. Янгфельдт, 2003



**Осада Ниеншанца  
русскими войсками в  
конце апреля  
1703 года**

Военный архив  
Стокгольм

Цит.: Б. Янгфельдт, 2003

сещали до ста кораблей. Это были суда из Швеции, Голландии, Дании и Англии, корабли Ганзейского торгового союза и русские ладьи.

Ниен к концу XVII века, благодаря удобному положению на торговом пути и под защитой крепости, превратился в достаточно крупный торговый город и стал административным и экономическим центром Ингерманландии. Оживленные дороги связывали Ниен с Выборгом и Нотебургом.

В 1656 году русские, поддерживаемые европейскими державами, нарушили мирный договор. Войска под командованием Петра Потемкина вступили в Ингерманландию, напали на Ниеншанц и разрушили его. Русские даже вынашивали планы нападения на Стокгольм, но война приняла затяжной позиционный характер и закончилась подписанием в 1661 году Кардисского мирного договора. Ингерманландия оставалась за Швецией, и шведское правительство признало необходимым укреплять Ниеншанц.

За основу был взят план, составленный Георгом фон Швенгелем в 1644 году. После перестройки 1660-1670 годов крепость представляла собой пятиугольник с пятью бастионами. Они назывались Карлов (в честь шведского короля Карла X), Гельмфельтов (генерал-губернатор Ингерманландии), Мельничный, Старый и Мертвый. Крепость была в диаметре примерно 250 метров, стены ее имели толщину около 20 метров, а высоту — 13 метров.

В 1675 году был предложен новый проект укрепления Ниеншанца, по которому город планировалось перенести на левый берег Охты под защиту крепости. Своевременно деньги Стокголь-

мом отпущены не были, и решение об укреплении Ниеншанца было принято только в 1699 году, незадолго до начала войны. Тогда были построены редуты, но основные работы по переустройству крепости выполнить не успели. Такой незавершенной и недостаточно укрепленной оказалась крепость в 1703 году.

В 1700 году Петр I начал войну со Швецией за возвращение земель «отчич и дедич», которая получила название Северной. Несмотря на поражение русских в ноябре 1700 года под Нарвой, Ингерманландия подвергалась постоянным нападениям. В октябре 1702 года русскими войсками был взят Орешек (Нотебург), лежащий в истоке Невы. Тогда же комендант крепости Ниеншанц Иоганн Аполлов приказал сжечь Ниен, чтобы он не достался русским, и не мог служить для них прикрытием при наступлении.

25 апреля 1703 года русские войска под предводительством Б.П. Шереметева подошли к устью Охты, осадили крепость и овладели внешними укреплениями. В этот же день прибыл Петр I. Часть пути русских войск, проходившего по территории Малой Охты, назовут позднее Путем Петра Великого, а одну из улиц Малой Охты — Петровой дорогой.

Вскоре были открыты траншеи и построены батареи. Вечером 30 апреля начался штурм, а 1 мая 1703 года гарнизон шведской крепости Ниеншанц сдался.

Согласно договору о капитуляции, гарнизон вместе со своими семьями, взяв принадлежавшие им вещи, покинул крепость. Шведы уходили из крепости под барабанный бой, с приспущенными знаменами, при полном боевом вооружении и в сопровождении русского эскорта.

После падения Ниеншанц был переименован в Шлотбург, что по-голландски означало «город-замок». Нотебург, взятие которого помогло открыть «замок», закрывающий России выход к Балтийскому морю, был назван Шлиссельбургом, что означало «ключ-город».

Шлотбург был лагерем русской армии и ставкой Петра I в течение первых недель после падения Ниеншанца. Именно отсюда, из Шлотбурга, отправлял Петр I свои первые письма в Европу с невских берегов.

Взятию Ниеншанца была посвящена медаль, и гравером Шхонебеком изготовлена гравюра, иллюстрирующая штурм крепости русскими войсками.

Еще два раза, в 1704 и 1705 годах шведы пытались овладеть полуразрушенной крепостью, но это были их последние попытки вернуть себе устье Невы. Крепость Ниеншанц еще долго отмечалась на картах Петербурга как «руины Ниеншанца».



**Диорама крепости Ниеншанц и города Ниен** в музее «700 лет — Ландскрона, Невское Устье, Ниеншанц»  
 Фото Н. Столбовой. 2003

В 1991 году территория шведской крепости Ниеншанц впервые была признана вновь выявленным памятником археологии. Первые археологические раскопки проводились здесь в 1992-1993 и 1999 годах; в 2006-2010 годы — новые, более масштабные.

Работы конца 2000-х годов проводились на месте уже несуществующих корпусов предприятия «Петрозавод», долгое время занимавших часть территории Ниеншанца. Прежде здесь раскопок не велось, и работа дала интереснейшие результаты. Удалось установить действительное положение крепости Ниеншанц — были обнаружены сохранившиеся деревоземляные участки фортификации (дерево, предположительно сосна), участки рва. Планировка дерево-каменно-земляной крепости, ее конструкция изменялись на протяжении XVII века, что подтвердили раскопки. Обнаружена также сгоревшая деревянная постройка XVII века, расположенная на территории крепости.

Найдены деревянные фрагменты, которые предположительно относятся к середине XIII века, что в определенной мере может свидетельствовать о возможности существования еще до Ландскроны в устье Охты новгородского форпоста. Выявлен фрагмент бревенчатой гати XII века, в котором сохранились дубовые листья.

При раскопках в глубоких слоях, во рве крепости был обнаружен каменный нож эпохи неолита, которому пять тысяч лет. Впервые получены материальные доказательства присутствия на берегах Невы человека в каменном веке.

В ходе раскопок найдены фрагменты курительных трубок, керамической посуды, печных изразцов, светильников, оконных стекол, кожаной обуви, изделия из бересты — сумки, рыболовные поплавки и грузила с каменными вставками, значительное количество лаптей, а также шведские и русские медные и серебряные монеты.

*Уже давно соседство и сотрудничество России и Швеции являются только мирными, и в знак этого, а также в память общего прошлого, преемственности и проникновения культур, в мае 2000 года на берегу Невы, был установлен памятный знак «Крепость Ниеншанц».*

**Памятный знак «Крепость Ниеншанц» на Свердловской набережной**

Арх. В.А. Реппо. 2000  
 Фото А. Киракозова. 2003



## Первая половина XVIII века

До середины XVIII века Охта практически не имела социально-экономических связей с Петербургом, и развивалась, прежде всего, в условиях выполнения государственных задач, меняясь на глазах по указам и распоряжениям самого Петра I.



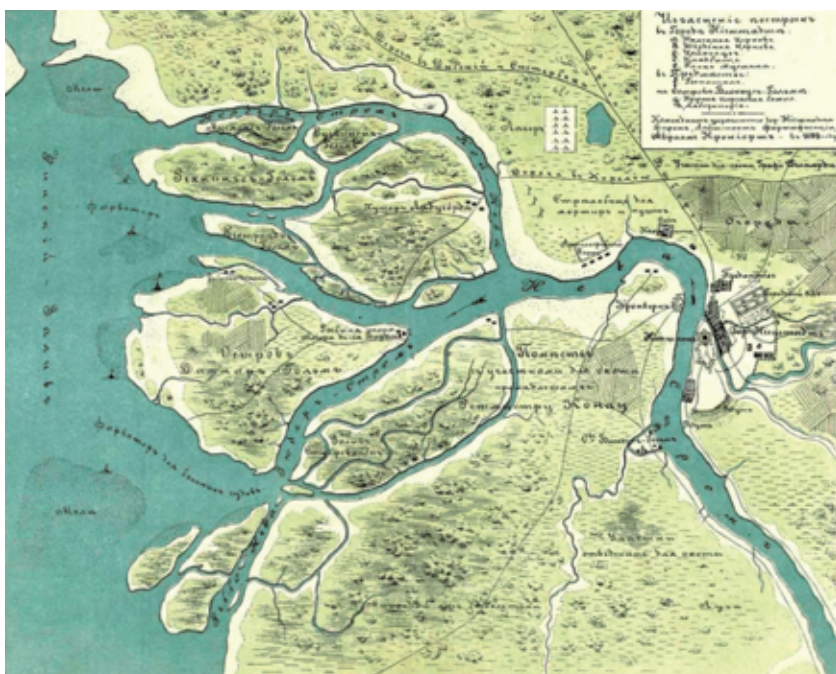
**Петр I**

Худ. И. Купецкий. 1711  
Цит.: Д. Ровинский  
Подробный словарь  
русских гравированных  
портретов. 1888

План местности, занимаемый ныне С.-Петербургом, снятый в 1698 году до завоевания ее Петром Великим, с показанием существовавших на ней шведских укреплений...

План А. Крониорта (1698), копированный Ц.И. Шварцем. 1737  
По изданию 1872 г.

РНБ. Отдел картографии

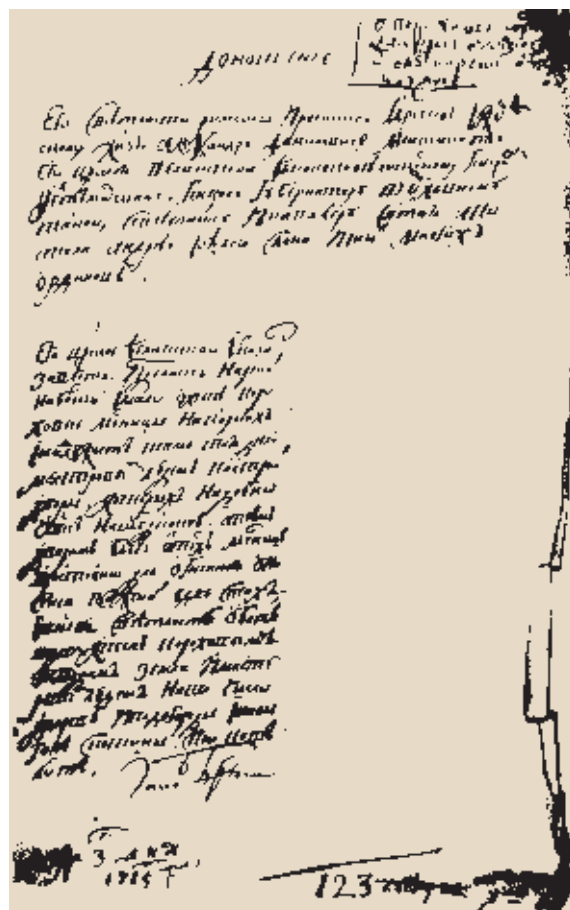


Становление Петербурга происходило в условиях продолжавшейся войны со шведами, для успешного ведения которой требовался порох.

Подмосковные пороховые заводы находились далеко от театра военных действий, поэтому новые заводы для выделки пороха стали закладывать прямо в Петербурге. В 1712 году — на Петербургской стороне, а тремя годами позднее — на Охте.

Охтинский пороховой завод был основан в 1715 году на берегах полноводной порожистой Охты по указанию Петра I. Об этом говорится в донесении начальника русской артиллерии генерал-фельдцейхмейстера Я.В. Брюса: «...Его царское величество указал завести и сделать на реках Большой и Малой Охте пороховые мельницы на порогах и надлежит тамо того дела мастеровым людям построить дворы, которых надобно человек на шестьдесят, а тем дворам быть от тех мельниц в расстоянии от огненного опасения...».

К 1716 году были построены первые сооружения: деревоземляная плотина, пороховая мельница («вододействующая толчея»), крутильные и сушильные избы. 23 января 1717 года комиссаром завода был назначен Давид Риц — владелец частного подмосковного завода, которому была поручена наладка «...крутки пороха водою...». Первую «вододействующую крутильню» налаживал Яков Батищев — сержант, механик-самоучка, впоследствии комиссар завода.



Донесение генерал-фельдцейхмейстера Я.В. Брюса на имя А.Д. Меншикова об основании Охтинского порохового завода. 1715

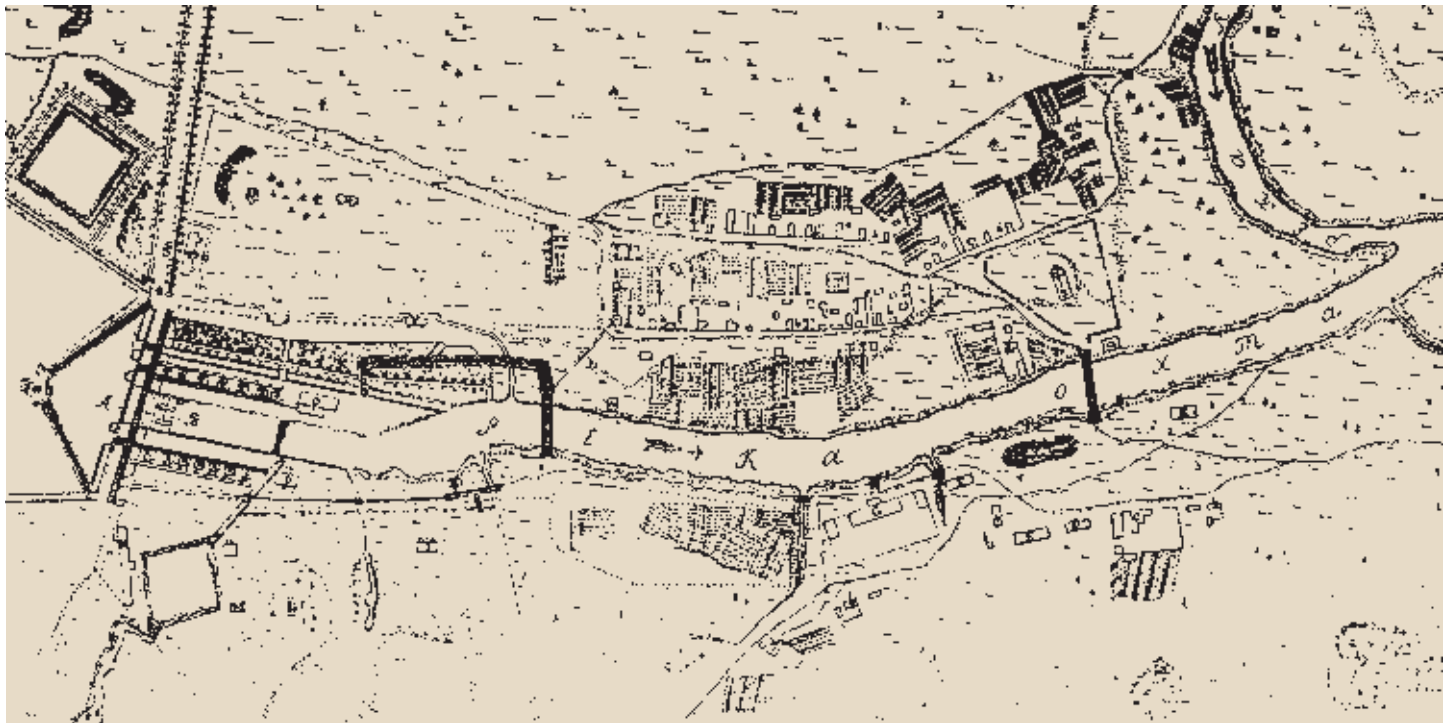
Фотокопия из музея объединения «Пластполимер». Нач. 2000-х

Технология производства пороха первоначально была простой: пороховую массу (сера, селитра, древесный уголь) обрабатывали в толчеях — больших дубовых емкостях. Правда, первый охтинский порох был недостаточно качественным, поэтому в 1719 году приступили к переоборудованию завода для выпуска пороха новым способом «по-голландски», для чего из Голландии был выпущен пороховой мастер П. Шмит.

Особенностью нового способа было применение при обработке пороховой массы жерновов. В Голландии были куплены каменные жернова — по три на каждую установку: один лежень (неподвижный) и два бегуна (движущихся). Прежний способ обработки в толчеях был более трудоемким, медленным и менее качественным.

В июне 1729 года Управление артиллерией перешло к генералу Миниху, который хорошо знал инженерное дело и заботился о переустройстве Охтинского порохового завода. В 1735 году было окончено строительство новой деревянной плотины, а в 1738 году — проведено новое переустройство всего завода. Перестроенный завод выпускал 5000 пудов пороха в год, работало на заводе почти 150 человек.





«Карта Охтенским пороховым заводам» 1742 года показывает пороховой городок, расположенный на левом и правом берегах Охты, включающий мельничные фабрики, крутильные и сушильные избы, амбары для сортировки пороха и другие сооружения. На плане видны расположенные в правильные линии слободы мастеровых, почти полное отсутствие хаотичной застройки.

Первые два «пороховых дел мастера» и 28 учеников подмосковных пороховых заводов были доставлены в Петербург 19 декабря 1715 года. Первоначально рабочие завода были вольными, и за свой труд получали деньги. Для постройки домов пороходелам были выделены участки, дома строились за свой счет на выданное за несколько месяцев вперед жалование. Завод развивался, и «рабочих людей» стало не хватать, тогда здесь стали использовать труд солдат, прикомандированных из воинских команд, которым разрешалось держать при себе жен и детей.

Не одно поколение охтян и жителей Пороховых трудилось впоследствии на заводе, основанном в петровское время. Первые слободы располагались на берегах Охты по обе стороны от плотины. Позднее они стали называться: Новолугская, Озерная, Козья, Новозарецкая, Кирпичная, Ржевская и Ильинская. До наших дней сохранились две последние. Ржевская слобода позднее стала называться Ржевкой. Вся территория вокруг завода получила название Пороховых.

Жители новой пороховой слободы сразу же после приезда обратились в Главную артиллерийскую канцелярию, которой подчинялся завод, с прошением об устройстве для них храма. Вскоре во имя Св. Пророка Илии была освящена часовня,


#### Карта Охтенским пороховым заводам. 1742

Приложение к изданию: Историческое описание Охтенского порохового завода. 1891-1894

Обозначены: А — карауля; В — пороховой цейхгауз; Р — пильная мельница; Q — крутильные амбары; X — солдатская казарма; Z — новостроящаяся церковь; а — контора; б — слободы мастеровых; с — кузница

а в 1722 году — церковь. Церковь, как и водится на Руси, была поставлена на высоком «пристойном» месте на берегу Охты (немного ниже существующего сейчас Ильинского храма). Рядом с церковью появилось первое кладбище.

Скоро установилась и первая городская традиция, на протяжении сорока лет связанная с Поро-



**Церковь во имя Св. Пророка Илии 1722**

*Цит.: Историческое, географическое и топографическое описание Петербурга. 1779*

**Церковь во имя  
Св. Пророка Илии**  
Арх. И.Я. Шумахер  
1743

*Цит.: Историческое  
описание Охтенского  
порохового завода  
1891-1894*



ховыми. В 1730 году в страшную засуху вокруг Петербурга горели леса, и угроза пожара нависла над деревянным, по преимуществу, городом. Тогда и был совершен крестный ход от церкви Рождества Пресвятой Богородицы (выходила на Невскую першпективу в районе будущего Казанского собора) к Ильинскому храму с совершением молебна, после которого начавшиеся дожди спасли город. В 1744 году по Указу Елизаветы Петровны был учрежден ежегодный крестный ход из центра города на Пороховые для совершения молебна Св. Пророку Илии. Традиция существовала до 1769 года, когда во имя Св. Пророка Илии был освящен нижний придел в соборе Владимирской иконы Божией матери (ныне — Владимирская площадь).

В 1742 году священник Ильинской церкви Евтихий (Ильин) — настоятель храма с 1742 по 1751 год, подал в Артиллерийскую канцелярию прошение о выделении денег на новую церковь, так как старая к тому времени обветшала. Проект, выполненный архитектором И.Я. Шумахером, дошел до нас с надписью: «по сему чертежу строить церковь во имя пророка Илии на Охтинских пороховых заводах деревянную на каменном фундаменте, против сего сходной...».

17 июля 1743 года церковь была освящена архимандритом Петербургским и Шлиссельбургским Никодимом, о чем писали «Санкт-Петербургские ведомости»: «Сего июля 17 числа на охтинских пороховых заводах новопостроенная церковь во имя Пророка Илии освящена быть имеет».



**Петр I Великий на  
строительстве  
Петербурга**  
Неизвестный худ. 1830-е

Петровские преобразования на Охте не ограничились устройством пороховых заводов. Отнесенная в 1718 году согласно первому административно-территориальному делению Санкт-Петербурга к Выборгской части, Охта в течение 1721-1723 годов была заселена способными к судовой и плотницкой работе государственными крестьянами.

21 февраля 1720 года последовал Указ Петра I о построении в Санкт-Петербурге на берегу Невы на Канцевской стороне «пятисот изб с сеньми». Повеление государя относилось к бывшему Ниену, где на месте крепости Ниеншанц в 1717 году был устроен древесный питомник.

19 января 1721 года Петр I повелел «...Новопостроенные дома на Канцовской стороне отдать безденежно вольным плотникам...», переселенным сюда из северных губерний. Поселения располагались на обоих берегах реки Охты: правобережные стали называться Большой Охтой, левобережные — Малой.

Указ Петра I от 14 марта 1721 года прямо говорит о происхождении первых охтян: «Послать офицера на Бело Озеро, на Вологду, в Шуйский городок, в Каргополь, на Устюг и на Холмогоры... взять с тех городов 432 человека добрых плотников, которые б были обыкновенны к судовой работе, и выслать их сюда с женами и детьми... как приведены будут, дать им провианта, муки по три четверти. И огороды в построенных домах к приводе их вспахать».

Указом от 7 марта 1722 года был произведен набор еще 350 семей, но уже в других местностях: «на Тосьме, у соли Галицкой, в Чаранде в Пошехонье, у соли Вычегодской, из Галича...». Таким образом, родиной большинства охтян являются Архангельская, Вологодская, Олонецкая, Ярославская губернии.

Указом от 6 июня 1723 года охтинские поселения были переданы в ведение Партикулярной верфи. Охтинским переведенцам, которых к этому времени было около 2000 человек, вменялось выполнение по мере надобности казенных адмиралтейских работ с оплатой 3 руб. 50 коп. в месяц.

Прибывшие плотники считались вольными. Они работали на верфях Петербурга и других городов, на Охте же эпизодически выполняли частные заказы по строительству и ремонту гребных и парусных судов: сойм, шверботов, галер, люгеров. В ноябре 1725 года приступили к выполнению первого казенного заказа по строительству лоц-галиотов и шверботов, предназначенных для перевозки каменных плит в Кронштадт.

В первые десятилетия на Охте был построен канатный завод, амбар для судового такелажа, склады, лесопильные мельницы, казармы для матросов и рабочих, площадки для хранения леса, который прибывал «сплавом» или доставлялся на барках. В 1730-е годы в строительстве эллингов

на Охте принимали участие архитекторы И.К. Коровов и С.И. Чевакинский.


К середине XVIII века изменилось положение охтян. В 1744 году появилась «Инструкция для смотрения и управления охтинскими плотниками»: когда-то вольные плотники постепенно превратились в адмиралтейских крепостных.

К этому времени, согласно территориальному делению города 1737 года, Охтинские селения входили в состав Литейной части. Инструкция 1744 года регламентировала теперь уже всю жизнь охтинских поселенцев. За ее выполнением обязан был следить тогдашний начальник Охтинских слобод капитан Гаврила Бизюкин: «...Наблюдать самому и через десятских и сотских за скромною и тихою жизнью поселян, за тем, чтобы они не держали корчем, ни в какие игры не играли, с воровскими людьми не знали, пришлых людей у себя не держали, без ведома из домов своих не отлучались ни на одну ночь... Охтянам вступать в браки не иначе как с письменного на то позволения...». Второй властью для охтян стало избираемое местное правление — власть старшин.

Население Охты прибавлялось (около 2500 человек к середине XVIII века). Охтинские селения узкой полосой располагались вдоль берега Невы на правом и левом берегах реки Охты.

В августе 1722 года плотники, переведенные на Охту петровскими указами, обратились в Святейший Синод с прошением о постройке для них храма. Место для храма и кладбища было отведено на берегу Чернавки, правого притока Охты. Храм был освящен в 1722 году во имя Праведного Иосифа Древодела (Обручника) — покровителя плотников. Рядом с церковью находилась деревянная колокольня со «стопудовым звучным» колоколом. По преданию, Петр I пожертвовал Охтинскому храму икону из своего дворца.

Церковь Иосифа Древодела быстро обветшала, поэтому в 1731 году неподалеку был построен каменный трехпрядельный храм, главный престол которого был освящен во имя Св. Живоначалной



Церковь Св. Иосифа Древодела. 1722  
Цит.: Б.П. Мансуров, 1856



Троицы, а боковые — во имя Иосифа Древодела и Николая Чудотворца. В 1748 году охтяне в ознаменование радостного события — исполнения Указа Петра I о наделении их землей, возвели храм во имя Покрова Пресвятой Богородицы, за строительством которого наблюдал известный петербургский архитектор М.Г. Земцов.

План Охты и окрестностей в 1725 году  
Цит.: Б.П. Мансуров, 1856

В 1717 году были проведены и первые исследования охтинских минеральных вод: полуостровские источники были обследованы придворными медиками Петра I, и вода из них была даже рекомендована для поправления здоровья самому царю. Начало же их достаточно широкого использования относится ко второй половине XVIII века.

Источники минеральных вод, рядом с которыми еще в допетровское время находился шведский госпиталь, позже — Полуостровский курорт и завод минеральных вод, создадут поселенческую структуру в правобережье Охты.

Таким образом, географическое положение местности на правом берегу Невы, порожистая полноводная Охта, развитая гидрографическая сеть, определили ее промышленное предназначение уже в первой трети XVIII века.

## Вторая половина XVIII века

К середине XVIII века, когда Россия уже твердо стояла на невыхских берегах, государственные судостроительные заказы, в выполнении которых участвовали охтяне, снизились, они обратились к частным промыслам, и изделия охтинских мастеров — плотников и столяров стали известны при дворе и горожанам. С этого времени Охта начала играть в жизни города определенную социальную роль, а к концу XVIII века стала и местом дачного расселения петербургской знати.

В эти десятилетия охтяне осваивали новые профессии, работая по отделке Аничкова дворца и Воскресенского Новодевичьего (Смольного) монастыря, набору паркетов и изготовлению мебели в Митрополичьих покоях Александро-Невской лавры, Большом Петергофском дворце, Екатерининском дворце в Царском Селе, Зимнем дворце, Воронцовском, Строгановском, позднее — Михайловском дворцах.

В 1750 году охтинские резчики принимали участие в создании модели Смольного монастыря, которая хранится в музее Академии художеств. Охтинские мастера работали с архитекторами Коробовым, Чевакинским, Растрелли, Кваренги, позднее — с Росси, Стасовым.

Участвовали и в сооружении балаганов, каруселей, катальных гор, которые устраивались на льду Невы напротив Охты для развлечения петербургской публики. Здесь же были катки и места для скачек лошадей.

Занятия охтян, особенно резьба по дереву, требовали знаний, художественного вкуса и составляли переходную ступень от ремесла к искусству. Мастерство передавалось из поколения в поколение, как, к примеру, в династии охтинских плотников, столяров, паркетчиков Тарасовых, разбогатевших на подрядах по отделке царских резиденций и храмов. Одна из улиц Большой Охты сейчас называется Тарасовой. Предки Тарасовых были переведены на Охту царским указом в 1720-е годы. В середине XVIII века Тарасовы в числе других участвовали в выполнении столярных и плотницких работ в петербургских дворцах. В конце XVIII века Степан Тарасов содержал в своем доме столярную мастерскую, занимался подрядами на плотницкие и столярные работы.

Социально-экономическому развитию Охты способствовало исполнение в 1748 году петровского указа о наделении охтян землей, которая была предоставлена на 864 семьи в количестве 2762 десятины 1605 сажень в 1749 году.

В 1784 году, после упразднения Партикулярной верфи, охтяне в административном отношении были переданы в ведение Интендантской экспедиции Адмиралтейства. Обязанности казенных адмиралтейских работ при этом сохранялись. Некоторые изменения произошли 25 августа 1803 года, когда вместо обязанностей адмирал-



Столярная мастерская. Худ. И.С. Щедровский. 1839  
Государственная Третьяковская галерея. Фото репродукции

тейской работы можно было выплачивать оброк — 25 рублей в год. При этом гражданское состояние жителей слобод оставалось прежним: они также зависели от смотрителя Адмиралтейства и выборного правления.

Во второй половине XVIII века, в связи с увеличением населения, на Охте продолжилось строительство новых храмов и появлялись новые кладбища.

В 1773 году по распоряжению генерал-полцеймейстера Н.И. Чичерина было открыто новое кладбище (сегодня — Большеохтинское), старое, находившееся возле церкви во имя Св. Троицы, было переполнено. В 1775 году здесь была построена каменная церковь во имя Св. Великомученика Георгия Победоносца, кладбище стало называться Георгиевским. К главным воротам — Петербургским вела Георгиевская (ныне — Шепетовская) улица. 23 апреля в день Св. Георгия



Церковь во имя  
Св. Великомученика  
Георгия Победоносца  
Арх (?), 1775  
Арх. А.А. Бетанкур,  
1817-1823  
Инж.-арх. К.А. Кузьмин,  
1872-1873. Утрачена  
Фото. 1900-е  
РНБ. Отдел эстампов  
Цит.: Церкви  
Ленинграда и области,  
1977

у ворот кладбища окропляли святой водой скот: Георгий-Егорий является и покровителем скота, основной статьи дохода охтинских женщин.

В 1774-1781 годы на Малой Охте был возведен храм во имя Св. Равноапостольной Марии Магдалины, возле которого появилось православное кладбище (утрачено).

В 1760-е годы, когда отношение к старообрядцам стало более терпимым, на Охте появилось старообрядческое кладбище — самое первое в Петербурге, существующее и ныне.

В середине XVIII века русский ученый М.В. Ломоносов в работе «О природе пороха» теоретически и экспериментально обосновал научные подходы в изготовлении дымного пороха и изучении его составных компонентов.

В эти десятилетия была усовершенствована и технология производства дымного пороха на Охтинском пороховом заводе: введено измельчение компонентов жерновыми, смешивание их в деревянных бочках, введен новый метод очистки селитры. Для повышения плотности пороха была введена его полировка.

Испытывалась сила пороха стрельбой из вертикальной мортирки (маленькой пушки), на дно которой помещался заряд. Порох поджигался, образующиеся газы поднимали на определенную высоту деревянный конус со свинцовым сердечником. Эта высота и являлась характеристикой силы пороха. Хранился изготовленный порох в дубовых бочках в особых погребах, расположенных за территорией завода.

В начале 1777 года к командованию заводами был назначен капитан артиллерии Карл Гакс. Его пятилетнее командование было отмечено переустройством всего завода.

В Токсово, выше по течению Охты, была построена плотина, которая регулировала уровень воды в Охтинском водохранилище. В комплексе сооружений завода появились новые складочные, пороховые, сушильные, засебочные, селитерные амбары, пыльная мельница, каменное водяное русло на правом берегу реки Охты. Для организации испытаний пороха и орудий были построены плотина и крутильный амбар на Безьянном ручье. В конце 1780-х годов Охтинский пороховой завод, судя по документам, выпускал более двадцати тысяч пудов пороха в год.

Описание Охтинского порохового завода конца XVIII века оставил И. Георги: «...Течение Охты пересечено здесь плотиною в 80 сажен длины, и тем соделывается выше оногo знатное озеро. Строения за исключением свердленного завода суть деревянные и имеют хороший вид. Силою воды действуют 12 мельниц, никакими строениями не окруженные с одним лежащим и одним по краю вертящимся жерновым камнем. Если порох

загорается, то одна только мельница взрывается, и сие бывает редко; по большей же части скидывается токмо крышка. Пороховщик, одетый в коже, ездит с вертящимся жерновым камнем на ступене и сгребает порох под камень. Он по прошествии четырех часов сменяется... В 1789 году построены были из-за войны еще несколько подобных мельниц, приводимых в действие лошадьми; также находится там особливо хлебная мельница. Сушение производится в двух деревянных домах жаром огня, который при больших заведениях прибыльнейшим почитают, нежели употребляемый на то в Англии от кипящей воды... Сей завод имеет 3 пороховых мастеров и около 200 работников. Онный помощью 12 водяных мельниц ставил ежегодно около 10000 пуд пороху».

В 1780-е годы были приняты меры для предохранения пороховых погребов от грозных ударов. Комиссия Академии наук осмотрела пороховые погреба на Охтинских заводах и дала подробные рекомендации к устройству громоотводов, для проверки состояния которых на завод неоднократно приезжал известный математик Леонард Эйлер. Несколько пороховых погребов сохранились на территории бывшего порохового завода, один из которых находится на берегу Охты, рядом с Александровскими воротами.

18 октября 1781 года был заложен сохранившийся до наших дней каменный Ильинский храм, освященный 21 декабря 1785 года архиепископом Новгородским и Санкт-Петербургским Гавриилом (Петровым). Предположительно проект храма выполнялся на заводе под руководством командующего заводом Карла Гакса.

Новый храм был холодным, поэтому рядом по проекту архитектора Ф.И. Демерцова построили теплый каменный храм с одноярусной колокольней, впоследствии увеличенной на один ярус. 23 сентября 1806 года новый храм был освящен во имя Св. Благоверного князя Александра Невского, небесного покровителя императора Александра I. Оформлением интерьеров Ильинского храма в разное время занимались известные мастера И. Пospelов, К. Христенек, В. Оранский, И. Федоров.



**М.В. Ломоносов**  
Худ. Л.С. Миропольский  
1787  
Музей антропологии и этнографии им. Петра Великого РАН  
Фото репродукции



**Храм во имя Св. Пророка Ильи**  
По проекту К. Гакса (?). 1781-1785  
Слева — храм во имя Св. Благоверного Александра Невского  
Арх. Ф.И. Демерцов, 1806-1806  
Воен. инж. В.Я. Симонов, 1902-1904  
Фото П.С. Радецкого. Сер. 1910-х  
РНБ. Отдел эстампов  
Цит.: Церкви Ленинграда и области, 1977



**Граф А.А. Безбородко**  
Худ. И.Б. Лампи  
1791-1796  
Государственный  
Русский музей  
Цит.: *rusmuseumvrn.ru*

В последней трети XVIII века произошло освоение Охты как дачной местности. В 1771 году тайный советник Г.Н. Теплов приобрел у охтинских поселян участок земли, в котором располагался источник минеральной воды. Этот участок был назван Полюстрово: от *palustris* (лат.) — болотистый.

В 1777 году на берегу Невы по проекту архитектора В. Баженова был построен трехэтажный дом с башенками, который в 1782 году наследники Теплова, умершего в 1779 году, продали блестящему сановнику екатерининского времени А.А. Безбородко.

Усадебный дом Безбородко отличался роскошью, изысканностью и гостеприимством. Граф был ценителем искусства и меценатом: покровительствовал Хемницеру, Капнисту, Державину. На даче бывал автор «Путешествия из Петербурга в Москву» А.Н. Радищев, известный просветитель Н.И. Новиков, автор «Недоросля» Д.И. Фонвизин, жил здесь Н.А. Львов.

При А.А. Безбородко усадебный дом был расширен и перестроен, в перестройке принимали участие два известных архитектора екатерининского времени — Д. Кваренги и Н.А. Львов.

Граф Безбородко, которому незадолго до смерти был пожалован титул князя, умер в 1799 году, и все его состояние перешло к брату — И.А. Безбородко. В своем духовном завещании князь изъявлял желание, чтобы доходы от его имений были употреблены в пользу богоугодных заведений, которые будут созданы стараниями наследников значительно позднее.

#### Усадьба

#### А.А. Безбородко

Арх. В.И. Баженов,  
Д. Кваренги, Н.А. Львов  
Последняя треть XVIII в.  
Фото из фондов издательства «Стройиздат Санкт-Петербург»



В конце XVIII века на Охте появилась дача Донауровых (Жерновка). Основание поместья восходит к началу XVIII века. На «Карте местности, занимаемой рекой Охтой с ее притоками



**Усадьба Жерновка. Парковый фасад**  
Арх. Д. Кваренги. Сер. 1790-х  
Открытка. Фото П.С. Радецкого. 1910-е

с показанием владельцев, соседних к Охтинским пороховым заводам», выполненной в 1720 году на основании Описных книг 1712 года, «где земли числятся за владеющими ними с основания Петербурга», земли между реками Жерновкой и Малиновкой, значатся как «Бутурлина двор». Земли Бутурлина простирались вглубь от реки Охты на четыре версты. В 1739 году владения Ивана Бутурлина, умершего 31 декабря 1738 года, Вотчинной конторой были переданы обер-прокурору Сената Федору Соймонову.

Следующим, третьим хозяином участка был купивший его в 1747 году, совместно с участком в Ямбургском уезде за 1000 рублей у Федора Соймонова, Алексей Жеребцов — действительный камергер и кавалер ордена Св. Александра Невского. Новый хозяин довел число дворов на участке до 10, деревня была названа Жерновкой.

Документальных данных о владении Жерновкой русским изобретателем А.К. Нартовым не найдено, хотя литературная традиция причисляет его к владельцам усадьбы. Делается это, очевидно, на основании объявления, данного сыновьями изобретателя после его смерти в «Санкт-Петербургских ведомостях» (май 1756 г.) о продаже среди прочего недвижимого имущества мызы на Выборгской стороне Сперновки. Не исключено, что речь шла о Жерновке.

Экономические примечания к Генеральному межеванию (было проведено в последней трети XVIII века и устанавливало точные границы земельных владений, приобретенных дворянами в разное время и разными способами) указывают на нового владельца участка — Михаила Ивановича Донаурова. Из более поздних документов можно заключить, что от Михаила Донаурова участок в 1790-х годах перешел к его дяде Гавриле Герасимовичу, а после смерти последнего в 1802 году — к его сыну Павлу Донаурову. В 1806 году усадьба «по суду» была передана полковнику Федору Полторацкому.

Документальных данных о времени возникновения и авторе усадебного дома не найдено. Однако, анализ имеющихся материалов, позволяет предположить, что усадебный дом, павильон-пристань, большой пейзажный парк, въездные ворота и другие сооружения были построены в 1794-1796 годах. Проект павильона-пристани на берегу Охты выполнил Д. Кваренги. На основании этого, а также других фактов, можно считать, что Д. Кваренги является автором и всего усадебного ансамбля.

Еще одна усадьба появилась на Охте в конце XVIII века — дача А. А. Полторацкой (Уткина дача). Усадебный дом, дворцовый флигель, остатки пейзажного парка располагаются в месте слияния рек Оккервиль (современное название реки впервые появилось в начале XX века) и Охты. Топоним же «мыза Оккервиль» ранний, он относится ко второй половине XVIII века.

Наиболее рано название реки — Carvila bäck — указано на плане Мейера (1698). На русских картах XVIII-XIX веков река называется Черной речкой, Малой Охтой, Порховкой, Яблоновкой. Можно предположить, что название «Оккервиль» связано с населенными пунктами, расположенными в среднем течении реки, о чем тоже свидетельствуют карты. Так, шведская карта Э. Белинга и А. Андерсина (1704), в верховьях безымянного левобережного притока Охты показывает населенные пункты «L.Carvilla» и «S.Carvilla» (Большая и Малая Карвилла). На чертеже Адриана Шхонебека (1705) указаны населенные пункты с созвучными названиями Карвила и Курвило.

О принадлежности этих земель в допетровское время капитану К. Белиасу и губернатору Ингерманландии К. Мернеру можно судить по двум планам — Э. Аспегрена (1643) и по плану «Ниен и владения президента К. Мернера» (1676). План Я. Мейера (1698) показывает земли в устье реки Carvila bäck (совр. Оккервиль) принадлежащими пасторату Ниена. То есть ни один из планов не связывает их с именем «Оккервиль».

Согласно Описным книгам 1712 года в петровское время участком владел стольник Петра I С. Нелединский-Мелецкий. В 1730-е годы — генерал-аншеф, начальник Тайной канцелярии граф А.И. Ушаков, скончавшийся в 1747 году. С 1747 года — генерал-фельдмаршал С.Ф. Апраксин, после смерти которого в 1758 году владение перешло его вдове А.Л. Апраксиной, а от нее — их сыну С.С. Апраксину. После 1785 года мызу вместе с деревнями купил у Апраксина надворный советник Г.Г. Донауров, который в 1791 году продал ее А.А. Полторацкой, очевидно, с уже построенным усадебным домом (арх. Н.А. Львов (?) Д. Кваренги (?)). Служебный корпус возведен в 1820-1839 годы, архитектор его неизвестен.



**Уткина дача**  
Арх. Д. Кваренги (?),  
Н.А. Львов (?)  
Сер. 1790-х  
Фото Н.Г. Матвеева  
1914  
Архив ИИМК

Оранжереи, теплицы, винокуренный и косте-обжигательный заводы были построены стараниями А.А. Полторацкой позднее.

Мыза Оккервиль представляла крепкое хозяйство с каменным господским домом, полуциркульным, первоначально деревянным, дворцовым флигелем, ледниками, подвалами, конюшнями, сараями и сеновалами. На усадьбе были виноградная и цветочная оранжерея, теплицы и парники, фруктовый сад с яблоневыми и вишневыми деревьями, обнесенный каменной оградой.

А.А. Полторацкая умерла 6 октября 1822 года, на 27 лет пережив мужа — М.Ф. Полторацкого, скончавшегося в 1795 году. Незадолго до смерти, она составила духовное завещание на общую сумму в 800 тысяч рублей, которое было явлено в Тверской Гражданской палате 9 октября 1822 года, а утверждено решением Правительствующего сената 8 мая 1828 года. Попечителями по завещанию Полторацкая определила генерал-адъютанта и кавалера П.В. Голенищева, а душеприказчиком — своего сына Алексея Полторацкого, Действительного статского советника, предводителя дворянства Тверской губернии. В 1828 году они подали в газету «Санкт-Петербургские ведомости» объявление о продаже согласно завещанию Полторацкой мыз Оккервиль и Косая гора.

Летом 1828 года, когда имение уже продавалось, сюда неоднократно приезжала внучка А.А. Полторацкой — Анна Оленина, которая в своем дневнике упоминала дачу и события с ней связанные.



**А.А. Полторацкая**  
Худ. Д.Г. Левицкий  
Ок. 1780  
Государственная  
Третьяковская галерея  
Фото репродукции

Развитие дворянских усадеб, наделение охтян землей, активизация частных промыслов при сохранении государственных заказов связаны с началом интеграции Охты во вторую половину XVIII века в социально-экономическую сферу Санкт-Петербурга.

## Первая половина XIX века

С началом XIX века и военных действий в Европе, произошла новая активизация петербургской промышленности, в том числе — государственной промышленности на Охте. В это время повысились потребности в охтинском порохе, стало бурно развиваться государственное судостроение на Охте.

4 апреля 1801 года был упразднен пороховой завод на Санкт-Петербургской стороне и перенесен на Охту с дальнейшим расширением производства на новом месте.

В техническом отношении производство пороха было прогрессивным, но не безопасным. 15 апреля 1803 года на Охтинском пороховом заводе произошел крупный взрыв, которым были убиты и тяжело ранены более 20 человек. Император Александр I посетил завод после взрыва, назначил денежные награды пороховым мастерам и пенсии семьям погибших.

23 апреля 1803 года командиром завода был назначен полковник Де-Понтлеруа. Ближайшие после взрыва годы его командования заводом совпали с необходимостью увеличения производства пороха из-за войн, которые вела Россия с Францией, Англией, Швецией и Турцией. Тогда же завод был основательно перестроен под руководством архитектора Ф.И. Демерцова. В первое десятилетие XIX века были построены новые регулярные производственные здания, казармы, перестроена плотина. Производство пороха на новых сооружениях было возобновлено в 1805 году.

В начале 1813 года завод возглавил подполковник Д.Ф. Кандиба, назначение которого было связано с планируемым устройством на Охтинском пороховом заводе военных поселений. В это время завод включал: для основного производства — две плотины (одна из них в Токсово), две бревенчатые закладочные, пороховые бегунные фабрики (28 вододействующих и 37 сухопутных), три крутильни (из них две каменные), бревенчатую розымочную; «селитерную варницу», завод для сублимирования угля и некоторые другие сооружения. Производительность составляла 52000 пудов пороха в год, число служащих: штаб-офицеров — 3, чиновников — 4, священник, фельдшер, 3 цирюльника, пороховщиков — 640, селитерных — 5, плотинщиков — 14, всего 877 человек. Всех построек на заводе было 179, из них 23 каменных.

Первая рота военного поселения была создана в 1816 году. Вся деятельность завода с этого времени строилась на основе военной организации: администрация, мастера, рабочие комплектовались только из армии. Рабочие завода стали называться «военными хлебопашцами» или ремесленниками, а еще — «поселенными или непоселенными», в зависимости от того, были они прикреплены к земле или нет. Детей военных поселян называли кантонистами, учились они в специальных школах.



Кантонист Охтинского порохового завода 1830-е  
Фотокопия из музея объединения «Пластполимер»  
Нач. 2000-х

Дом военных поселян на 2-й Жерновской ул. 1837  
Фото С. Столбова. 1998



Охтинский пороховой завод  
С литографии Дзюгина. 1860-е  
Фотокопия из музея объединения «Пластполимер». Нач. 2000-х

Каждому хлебопашцу в окрестностях завода были назначены участки пахотной земли и сенокосных угодий. Для помощи в хозяйстве прикреплялось по два постояльца; кроме того, из казны было выдано по корове и лошади. Теперь работать на заводе необходимо было три дня, и три дня «на себя», чтобы прокормить семью и постояльцев («непоселенных»). Ремесленники работали четыре дня на заводе, два — «на себя».

В 1821 году была сформирована вторая поселенная рота, в 1823 году — третья, позже было еще несколько. В каждой из них было 40 хлебопашцев и 80 ремесленников, 6 унтер-офицеров, 2 офицера.

На первых порах военные поселяне жили в своих старых домах, но через несколько лет эти дома обветшали, и для улучшения благосостояния поселян для всех трех рот было решено выстроить новые казенные дома. Дома строились из кирпича заводскими казенными мастерами «на крестьянский образец для двух хозяев».

В последующие годы было проведено крупное переустройство основных сооружений завода. Для этого была создана комиссия, в которую входили инженеры А.А. Карбоньер, Д.Ф. Кандиба, В.П. Лебедев, М.Е. Кларк.

Селение при пороховых заводах  
Гравюра. Сер. XIX в.  
Цит.: газета «Иллюстрация». №35. 1858





Возглавлял комиссию талантливый инженер П.П. Базен. 14 апреля 1827 года были Высочайше одобрены чертежи на перестройку бегунных фабрик, постройку каменных крутилен, вододействующих фабрик для смешивания в бочках веществ, входящих в состав пороховой смеси. Перестройка главной плотины с чугунным мостом и деталями началась раньше и закончилась в 1828 году. Строительные работы по переустройству фабрик и крутилен были в основном закончены в 1829 году, выпуск же пороха по усовершенствованной технологии был налажен в 1838 году.

Обновленный завод нуждался в профессиональных рабочих. В 1830 году по Высочайшему утверждению открылась «Школа для образования мастеров и подмастерьев порохового, селитерного и серного дела при Охтинском заводе».

В 1855 году, в связи с Крымской войной, отмечалась высокая выработка пороха — почти 96 тысяч пудов. Впервые порох делали и зимой, для освещения применялись жировые лампы. В 1850 году была создана заводская химическая лаборатория, а в 1861 году Охтинский пороховой завод со своей продукцией участвовал в Петербургской выставке мануфактурных производств.

Взрывы продолжали сопровождать пороховое производство. 19 августа 1858 года прогремел сильный взрыв, унесший несколько десятков жизней. Определить причину взрыва назначенной комиссии не удалось, но ею были намечены некоторые меры к предупреждению новых взрывов: переделка всех сушилен на паровые, окружение строений земляными валами, исключение хранения пороха в горючке и ряд других.

В 1806 году земли на левом берегу Охты, неподалеку от устья, которыми владело Воспитательное общество благородных девиц, были приобретены Морским ведомством для строительства здесь Паноптического института. В нем расположились учебные классы, в которых готовили корабельных механиков, а также — производственные мастерские, где начали изготавливать различные мореходные инструменты.

В 1808 году по проекту корабельного мастера В.Ф. Стоке при Паноптическом институте построили учебную верфь, надзор за строительством судов на которой в 1809 году передали в ведение Морского министерства. Этот год и принято считать началом основания казенного судостроительного комплекса на Охте. В июле 1811 года в присутствии Александра I здесь было спущено на воду первое судно — шхуна «Стрела».

В 1812 году, в связи с продолжающимися военными действиями в Европе, было принято решение о строительстве на Охте фрегата «Финланд», вернувшее охтинских плотников к казенному судостроению.



15 марта 1818 года деревянный Паноптический институт сгорел; спустя четыре года на его фундаменте начали строить казарму для шестиста морских служащих, необходимых для работы на Охтинской судостроительной верфи — так с 1822 года стала именоваться бывшая учебная верфь.

14 апреля 1828 года Охтинскую верфь посетил император Николай I, который подробно ознакомился с ее работой. В этом же году Охтинская верфь получила статус Адмиралтейства. Годом позже В.Ф. Стоке разработал новый проект верфи, который включал два больших эллинга для крупных кораблей и фрегатов, и два маленьких — для небольших судов.

В конце 1820-х годов Охтинская верфь стала одним из крупных центров судостроения в Санкт-Петербурге, и являлась базой военного кораблестроения чуть более пятидесяти лет.

Вплоть до 1861 года в ее деревянных эллингах под руководством известных корабельных мастеров Стоке, Брюна, Попова, Амосова, Шведе, Швабса, Карповского, Дмитриева строились линейные корабли фрегаты, корветы, бриги, принесшие славу Российскому флоту.

Всего за полвека здесь было построено около десяти крупных линейных кораблей, более двадцати фрегатов, более тридцати корветов и бригов и более ста судов других классов. Среди них — военные шлюпы «Камчатка» и «Сенявин»,

**Охтинская верфь**  
Худ. А.А. Монтиверди  
Сер. XIX века  
*Фото репродукции*



**Вид Смольного монастыря со стороны Охты**  
Худ. Б. Патерсен  
Нач. XIX в.  
*Государственный Эрмитаж*  
*Фото репродукции*



**Фрегат «Паллада»**  
Худ. А.П. Боголюбов  
1847  
Центральный  
военно-морской музей  
Фото репродукции

фрегат «Паллада», 74-пушечный корабль «Александр Невский», 44-пушечный фрегат «Аврора», шлюп «Восток», транспорт «Кроткий», корабль «Выборг», винтовое судно «Архимед». Во второй половине XIX века здесь создавали канонерские лодки, винтовые фрегаты, корветы.

В середине XIX века на Охте открылись учебные заведения: в 1829 году — первое Охтинское приходское училище, в 1850-х — два частных училища и детский приют купца Шитта.

16 декабря 1828 года была учреждена городская полиция, которая 23 мая 1829 года приступила к своим обязанностям. Одновременно в составе наружной полиции начала службу Охтинская пожарная команда, куда входили брандмейстер, унтер-офицер (помощник брандмейстера), 48 рядовых пожарных и 8 фурманов при 20 лошадях.

В последующие десятилетия появились новые храмы, шла реконструкция существующих. В 1812 году на средства купца Г.Г. Никонова над местом захоронения его родителей и малолетнего сына на Большеохтинском Георгиевском кладбище архитектором В.И. Беретти был заложен небольшой каменный храм, освященный в сентябре 1814 года во имя Святителя и Чудотворца Николая Мирликийского — покровителя моряков и корабелов, действующий и ныне.

Рядом с храмом находится могила строителя храма — купца Г.Г. Никонова. Накладбище похоронены: артиллерист М.Я. Крупчатников, профессор Царскосельского лицея А.П. Куницын и его первый директор В.Ф. Малиновский, духовник Александра I А.А. Сомборский, гидроэнергетик Г.О. Графтио, композитор П.И. Турчанинов, актер и режиссер И.П. Владимиров, декабрист А.М. Булатов, режиссер Е.С. Деммени, архитектор В.П. Апышков, нейрохирург А.Л. Поленов, хирург-ортопед Г.И. Турнер. Среди утраченных — захоронения известного кораблестроителя И.А. Амосова, начальника Охтинской верфи П.Г. Орловского, одного из первых историков Петербурга издателя В.Г. Рубана балерины А.И. Истоминой; представителей дворянских фамилий Безобразовых, Белосельских-Белозерских, Шаховских, Шуваловых...



**Церковь Св. Николая  
Чудотворца**  
Арх. В.И. Беретти. 1814  
Фото. С. Столбова  
1997



**Церковь во имя Сошествия Св. Духа**  
Арх. А. Комаров (?). 1844. Утрачена  
Фото. Нач. XX в. РНБ. Отдел эстампов  
Цит.: Церкви Ленинграда и области, 1977

В 1844 году на Большой Охте был построен новый храм, главный придел которого освятили во имя Сошествия Святого Духа, а боковые — во имя Иосифа Древодела и Смоленской Божией Матери (арх. А. Комаров (?)). Главный соборный храм Охты — Свято-Духовская церковь, один из самых посещаемых в городе, после революции действовал недолго: в 1929 году он был закрыт, а в 1933 году снесен вместе с другими храмами Охты — памятниками ее первоначальной истории и становления.

В 1848-1857 годы храм Св. Марии Магдалины на Малой Охте перестроили по проекту архитекторов К.Я. Маевского и В.Ф. Небольсина, тогда же левый придел был освящен во имя Св. Благоверного князя Георгия Владимирского, а правый — во имя Св. Иоанна Златоуста. С 1818 года здесь служил диаконом Герасим Помяловский, отец писателя Николая Помяловского.

На располагавшемся рядом, ныне утраченном Малоохтинском православном кладбище, были похоронены — живописец А.Н. Боголюбов, поэт-драматург Е.Ф. Розен, архитектор И.П. Ропет (Петров), церковный просветитель и педагог Х.А. Белков. Здесь был похоронен Н.Г. Помяловский, его прах покоится ныне на Литераторских мостках Волкова кладбища.

Три единоверческих храма появились на Большеохтинском кладбище в XIX веке на участке, приобретенном в 1803 году купцом И.И. Миловым. Первой здесь возникла единоверческая часовня (1805) во имя Покрова Пресвятой Богородицы (с 1854 года — церковь), позднее — еще два единоверческих храма. Все храмы возводились стараниями благотворителей.

В своем завещании, учиненном 26 сентября 1838 года, шапочный мастер Димитрий Макушев распорядился: «...Святые иконы, имеющиеся в доме моем, внести в особо устроенную для сего на Большеохтинском Георгиевском кладбище



**Церковь во имя Св. Димитрия Солунского**  
Арх. К.И. Брандт. 1854. Утрачена  
Фото. Нач. XX в. РНБ. Отдел эстампов  
Цит.: Церкви Ленинграда и области, 1977

церковь во имя Св. Великомученика Димитрия, на устройство которой завещаво шестьдесят тысяч рублей...».

Церковь была заложена 23 июня 1846 года (арх. К.И. Брандт), освящена 13 февраля 1854 года. Пятирусный иконостас в древне-византийском стиле, алтарь из кипарисового дерева, жертвенник из сосны выполнялись охтинскими мастерами.

Еще один единоверческий храм Большеохтинского кладбища — храм во имя Св. Марии, именованной Марином, был построен по проекту архитектора Н.Н. Никонова в 1896-1900 годы на средства вдовы потомственного почетного гражданина М.Т. Козьминой.

В первой половине XIX века продолжилась история охтинских усадеб. Владелец участка в Полюстрово И.А. Безбородко умер в 1815 году, не успев исполнить завещания А.А. Безбородко об устройстве благотворительных заведений, а его состояние перешло к дочерям, одна из которых была замужем за графом Г.Г. Кушелевым.

В 1816 году фамилия Безбородко, ввиду прекращения потомства по мужской линии, по указу императора Александра I перешла к старшему в роде графов Кушелевых — Александру Григорьевичу, который стал с тех пор именоваться Кушелевым-Безбородко.

В годы его владения началось процветание усадьбы как дачного и курортного места. Для исследований свойств полюстровской воды граф А.Г. Кушелев-Безбородко приглашал известных

медиков, ученых, аптекарей, и они в разное время дали положительные заключения. Предприимчивый аптекарь Фишер устроил на одном из участков, предлагаемых графом в аренду, купальни с комнатами для проживающих, и тогда воду стали применять и как наружное средство. Полюстрово в эти годы приобрело характер модного дачного места. Здесь селились актеры Александринского театра, художники и музыканты. Здесь жили или гостили К.П. Брюллов, М.И. Глинка, И.В. Кукольник.

В декабре 1828 года мызы Оккервиль и Косая Гора, были проданы княгине З.П. Шаховской (во втором браке — Уткиной). В десятилетия ее владения, мыза продолжала развиваться в хозяйственном отношении и приносила неплохой доход. З.П. Уткина скончалась в конце 1860-х годов, завещав учредить на даче «Приют для воспитания сирот самобеднейших обоого пола, с ясными доказательствами их бедности...».



**З.П. Шаховская**  
С портрета неизв. худ.  
1831  
Фото репродукции

Сменила хозяев и дача Донаурова: в 1810-1820-е годы ими были граф Е.П. Сиверс, позднее — Себастьян Крамер, владевший усадьбой до 1838 года, когда произошла продажа мызы Екатерине Александровне Сухозанет (1804–1861), урожденной княжне Белосельской-Белозерской, жене генерал-адъютанта И.О. Сухозанета. В это время усадьба приобрела название «Екатеринское». При отъезде в 1853 году за границу Е.А. Сухозанет поручила свое имение Н.А. Безобразову, мужу своей дочери А.И. Безобразовой. Фамилия последних владельцев — Безобразовых, сохранилась в названии усадьбы до наших дней.

В 1830-е годы в другой части Охты, на берегу Невы неподалеку от суконной фабрики Е.Ф. Комаровского, была построена его небольшая дача. Летними гостями охтинской дачи Комаровского были известные славянофилы И.В. Киреевский и А.С. Хомяков. В 1856 году участок был приобретен Морским ведомством.

К первой половине XIX века относится появление специально созданных проектных планов Охты, формирование архитектурного облика Пороховых, открытие первых учебных заведений, строительство новых храмов. В эти десятилетия активно работали два центра государственной промышленности — Охтинская верфь и Охтинский пороховой завод. Однако частные промыслы продолжали развиваться, социально-экономические связи с городом крепки, тем более что Охта в 1828 году стала его XIII частью.

## Вторая половина XIX века

Новый этап развития Охты связан с либеральными реформами Александра II, когда произошло освобождение от обязательных казенных работ охтинских плотников и пороходелов. Землю на Охте было разрешено продавать, и местность начала играть более активную роль в жизни Петербурга. К этому же времени относится и начало развития на Охте государственного образования и здравоохранения

24 марта 1858 года Решением Государственно-го совета охтинские плотники были освобождены от обязательных казенных работ и причислены к городским и сельским сословиям Полюстровского участка. Оставшиеся вне сословий образовали Охтинское пригородное общество.

После 1858 года, когда охтянам было разрешено продавать землю, находящуюся в их потомственном владении, наступил активный этап в развитии местности. В это время здесь появляются доходные дома, возводятся новые храмы, монастырские подворья, открываются богадельни.

На Охте и Пороховых во второй половине XIX – начале XX века работали архитекторы П.П. Меркулов, Е.Е. Аникин, Р.Р. Генрихсен, И.В. Штром, М.П. Львов, И.Д. Черник, В.П. Львов; несколько позже — В.В. Николя, В.П. Цейдлер, Р.Р. Марфельд, А.И. Поликарпов, В.И. Серков, В.Я. Симонов, А.А. Пашихин, К.В. Маковский, А.Р. Гешвенд, Н.А. Виташевский. Храмы и монастырские подворья строили В.А. Демяновский, В.И. Гилев, Э.Э. Дунин-Барковский, В.А. Косяков, Н.Н. Никонов, К.К. Вергейм, Ф.Л. Миллер, К.И. Брандт, П.Ф. Вахрушев, И.Н. Йорс, Я.Г. Гервертс.

Их постройки несли в себе черты архитектуры разных эпох и стилей. В византийском стиле была возведена церковь во имя иконы Казанской Божией Матери (арх. К.К. Вергейм, Ф.Л. Миллер, 1881-1885, утрачена). Южнее Большеохтинского кладбища сохранилось построенное в русском стиле здание богадельни Елисеевых (1903, арх. В.А. Демяновский). В стиле допетровской архитектуры были построены церковь во имя иконы Грузинской Божией Матери на Георгиевской улице (1905, арх. Н.Н. Никонов), и церковь во имя



Церковь во имя иконы Казанской Божией Матери

Арх. К.К. Вергейм, Ф.Л. Миллер. 1881-1885  
Фото. 1900-е

РНБ. Отдел эстампов  
Цит.: Церкви Ленинграда и области, 1977



Вид Смольного монастыря с Большой Охты

Худ. А.П. Боголюбов. 1870-е

Саратовский государственный художественный музей им. А.Н. Радищева. Фото репродукции

Св. Благоверного князя Александра Невского 145-го пехотного Новочеркасского полка (1896, арх. Э.Э. Дунин-Барковский).

Часть построек этого времени можно отнести к классической безордерной архитектуре. Это сохранившиеся на Малоохтинском проспекте (дома 51, 53, 55) здания: Приют и начальное училище М.Г. Петрова (1901, арх. Н.А. Виташевский); Дом церкви Св. Марии Магдалины (1903, техник Я.И. Попов); Сиротский дом им. К.С. Меняева (1902, арх. А.Р. Гешвенд, Н.А. Виташевский).

Во второй половине XIX века наблюдался упадок Охтинской верфи, когда, с началом металлического судостроения (1860-е), она уступила первенство в строительстве судов Новому Адмиралтейству. В 1860-1864 годы на Охтинской верфи были спущены на воду последние деревянные суда: корвет «Аскольд» и клипер «Яхонт».

Теперь мало что напоминало о былой славе Охтинской верфи. Вот как писал об этом А.Н. Бенуа: «...в осеннем лиловом полусумраке громады тех двух сараев-доков, из которых когда-то при трубных звуках и пушечной пальбе выкатывались и бухались в воду широкобокие корветы и фрегаты с позлащенными кормами, казались еще огромнее, а сами они, обреченные на слом, лишь чудом продолжали доживать свой век...».

В 1896 году верфь на срок в 35 лет арендовало общество «Крейтон и К<sup>о</sup>» с целью ее переоборудования для строительства и ремонта миноносцев и крейсерских подводных лодок. Тогда были построены четыре подводные лодки и двенадцать эскадренных миноносцев. В 1912 году фирма «Крейтон и К<sup>о</sup>» была признана банкротом, а верфь возвращена в казну. Во время Первой мировой войны она была сдана в аренду Адмиралтейскому судостроительному заводу для организации производства артиллерийских снарядов, с 1914 года стала называться «Петрозавод».

4 июня 1863 года, на основании Высочайше утвержденного «Положения об устройстве военных поселян», на волю были отпущены рабочие и служащие Охтинского порохового завода. Постепенно в течение нескольких лет на Охтинском пороховом заводе был введен вольнонаемный труд.

Во вторую половину XIX века Охтинский пороховой завод расширяет и налаживает производства новых, более прогрессивных видов взрывчатых веществ, первым из которых был призматический порох.

В разработке призматического пороха в начале 1860-х годов принимали активное участие блестящие русские ученые-баллистики Н.В. Маиевский и А.В. Гадолин. Действительным членом Артиллерийской комиссии профессором И.А. Вышнеградским были спроектированы специальные прессы, установленные в 1863 году. Тогда же был введен бочечный метод обработки серы, селитры, угля, а также другие технические новшества. В это время с заводом сотрудничали ведущие ученые и изобретатели Д.И. Менделеев, П.Н. Яблочков, З.В. Калачев, К.Ф. Гаусман, Р.Э. Классон, В.Н. Чиколев и др.

16 июня 1864 года на Охтинском пороховом заводе прогремел новый взрыв, разрушивший большую часть завода. При взрыве пострадало 84 человека, 15 из них погибли. Следующее переустройство (1864-1868 годы) было продиктовано требованиями техники безопасности. В эти годы военным инженером К.Ф. Гаусманом была реконструирована плотина. В 1868 году по проекту И.А. Вышнеградского установили водяные турбины, от которых к отдельным фабрикам, расположенным на расстоянии нескольких верст, шли канатные передачи.

К этому времени все производства Охтинского завода были машинными: до перевода в 1890-е годы на электрическую энергию, пользовались паром и паровыми двигателями.

Работы по переустройству завода были закончены в 1869 году. Новый пороховой городок стал называться Александровским, в отличие от первоначального Петровского. Александровскими стали называться и ворота, построенные архитектором Ф.И. Демерцовым в 1805 году и ведущие в новый городок.

В 1876-1878 годы завод был вновь переустроен для фабрикации новых сортов пороха: бурого ружейного, крупнозернистого и призматического большой плотности. В 1877 году по проекту В.Н. Чиколева осуществлено освещение помещений прессов для призматического пороха дуговой электрической лампой. В 1879 году для освещения были установлены «свечи Яблочкова». Это был второй случай установки их в Петербурге после устройства освещения Троицкого моста.



**Мастеровые Охтинского порохового завода в рабочей форме**  
Конец XIX в.  
*Фотокопия из музея объединения «Пластполимер». Нач. 2000-х*

К 1883 году установили фабрикацию еще одного сорта пороха — бурого призматического, выгодного для применения в крупнокалиберных орудиях. В 1886 году завод переоборудовали для выпуска 50000 пудов в год бурого призматического пороха и 40000 пудов в год ружейного пороха с бурым углем. В 1888 году З.В. Калачевым был получен первый отечественный бездымный порох.

В дальнейшем процесс производства порохов продолжил совершенствоваться великий русский ученый Д.И. Менделеев, в 1890-1895 годы состоявший консультантом научно-технической лаборатории Морского министерства. В эти годы Менделеевым был создан новый, более совершенный тип бездымного пороха — «пироколлодий», промышленное производство которого было организовано на Охтинском пороховом заводе.

В 1893 году был завершен перевод основных производств завода на электрическую энергию: водяные турбины были соединены с генераторами трехфазного тока. В 1895 году на заводе впервые в России была построена центральная электростанция трехфазного тока высокого напряжения (по проекту Р.Э. Классона и В.Н. Чиколева).



**Пороховщик в кожаной одежде**  
Конец XIX в.  
*Фотокопия из музея объединения «Пластполимер». Нач. 2000-х*



**Четырехствая конная паровоздухопроводная мельница**  
Арх. И.Д. Черник  
Сер. XIX в.  
*Фото С. Столбова 1997*

**Командный пункт  
Артиллерийского  
полигона**  
Фото Н. Столбовой  
2001



В конце 1870-х годов за Ржевкой приступили к устройству Артиллерийского полигона «для разработки путем опыта вопросов, относящихся до материальной части артиллерии, а также для употребления артиллерии». Положение о Главном артиллерийском полигоне и его штат были Высочайше утверждены 1 июля 1878 года. Полигон существует и поныне.

**Казармы  
Новочеркасского полка**  
Фото. Нач. XX в.  
Цит.: 145 пехотный  
Новочеркасский  
Императора  
Александра III полк,  
1914



В 1878 году на Малой Охте был расквартирован 145-й Новочеркасский пехотный полк, казармы которого сохранились в начале одноименного проспекта до нашего времени. В 1881-1884 годы в Новочеркасском полку на Охте служил отец будущего художника К.С. Петрова-Водкина, в 1916 году — поэт-футурист Игорь Северянин.

Во второй половине XIX века, в связи с повсеместной капитализацией хозяйств, наблюдался закат дворянских усадеб, сформированных в эпоху просвещения и несущих особый, свойственный России, дворянский тип культуры.

1 мая 1861 года в Париже умерла хозяйка Екатерининского (Жерновки) — Е.А. Сухозанет. Прах ее был перевезен в Петербург и предан земле на Большеохтинском Георгиевском кладбище (захоронение утрачено). Имение перешло в собственность дочери Сухозанетов — А.И. Безобразовой. После вступления А.И. Безобразовой в права наследования в доме проводились различные ремонтные и строительные работы, вызванные обновлением всего имения, был проложен водопровод и устроен ватерклозет в господском доме. После смерти А.И. Безобразовой в 1895 году име-

нием владела душевнобольная дочь Безобразовых — Мария Николаевна, опекуном которой состоял ее двоюродный брат А.М. Безобразов.

19 февраля 1861 года последовал Высочайший манифест, освобождающий крестьян от крепостной зависимости. 10 ноября 1862 года крестьянам деревень Малиновка и Жерновка была выдана Уставная грамота, закреплявшая за ними наделы и угодья, которыми они пользовались ранее и определяющая оброк, который они должны были платить бывшей владелице. 30 октября 1862 года была выдана Уставная грамота и крестьянам мызы Оккервиль с деревнями Большая и Малая Яблоновка, Новая, Сергиевка.

С Высочайшего соизволения в 1873 году на мызе Оккервиль была открыта Охтинская Мариинская богадельня для неизлечимо больных и увечных, на открытии которой присутствовал Александр II.

По Высочайше утвержденному Положению Комитета министров 7 июня 1874 года мыза Оккервиль с землей в количестве 1556 десятин земли, завещанная с благотворительной целью З.П. Уткиной Императорскому Человеколюбивому обществу, была передана в его распоряжение.

Фактически же имение было передано только в 1881 году с призываемыми из Охтинской Мариинской богадельни. Кроме того Императорскому Человеколюбивому обществу были переданы воспитанники учрежденного в 1873 году Детского приюта. Заведение стало называться «Уткинским приютом для детей с Отделением для увечных и неизлечимо больных».

Весной 1855 года скончался граф А.Г. Кушелев-Безбородко, хозяин усадьбы в Полюстрово. Новым владельцем дачи стал Г.А. Кушелев-Безбородко — выпускник Императорского Александровского лицея, издатель журнала «Русское слово», почетный член многих европейских шахматных клубов.

В период с 1855-го по 1870-й год полюстровский курорт достиг апогея славы. Его собственным оркестром управлял композитор и дирижер Л. Минкус. В окружение графа в конце 1850-х годов входили Л. Мей, А. Григорьев, А.Ф. Писемский, В.В. Крестовский. В 1858 году на даче у графа гостил известный французский романист Александр Дюма, который познакомился там с поэтами А.К. Толстым, Л.А. Меем, Н.А. Некрасовым, писателями Д.В. Григоровичем, И.И. Паневым.

Кушелев-Безбородко славился не только своим гостеприимством, он был и крупным благотворителем, членом Императорского Человеколюбивого общества, содержал Дом призрения престарелых женщин на Охте. В 1870 году граф скончался, завещав источник минеральных вод в Полюстрово своим крестьянам.



**Граф Г.А. Кушелев-  
Безбородко**  
Фото. 1858



Позднее участок с источником был куплен князем С.С. Абамелек-Лазаревым, при нем полюстровская вода стала разливаться в бутылки и продаваться в аптеках Петербурга и других городов. Сама дача в 1896 году была передана Елизаветинской общине сестер милосердия.

В эти десятилетия на Охте появился ряд благотворительных учреждений: богадельни Охтинская общественная, Елисеевых с амбулаторией и школой, Анастасиевская богадельня Тарасовых, а также Дом призрения престарелых женщин Г.А. Кушелева-Безбородко и женский приют Н. и М. Тепловых. На благотворительные средства почетного гражданина Лебедева в 1878 году было построено Охтинское ремесленное училище, позже ставшее механико-техническим.

В 1870-е годы за Ржевкой, в долине реки Лубьи была открыта Земледельческая колония и ремесленный приют для малолетних преступников с церковью Иоанна Богослова. В колонию поступали дети от 12 до 18 лет из разных сословий, впервые совершившие правонарушение. Мальчики жили в специально построенных домах, «семьями» по 15-20 человек. Распорядок дня был таким, чтобы подростки были все время заняты, и не оставалось времени на дурные мысли и поступки: труд и справедливое отношение лежали в основе исправления. В начале 1876 года в Земледельческую колонию вместе с известным юристом А.Ф. Кони, приехал Ф.М. Достоевский, который вынашивал в это время замыслы «Подростка».



Церковь во имя Св. Иоанна Богослова. 1876  
Фото. 1902. Цит.: журнал «Нива». №39. 1909

После упразднения в 1863 году Округа военного поселения появилась всесословная школа для детей селения Пороховых заводов. Устав школы был разработан на основе Высочайше утвержденного 14 июня 1864 года положения о начальных народных училищах.

В конце XIX—начале XX века на Охте появилось сразу несколько учебных заведений. В 1896 году на средства Охтинского пригородного общества открылось начальное училище в память императора Александра III. В 1899 году — 4-х классное училище в память императора Петра Великого (ныне школа №140). В начале 1900-х годов — мужское реальное училище Л.А. Демяновского. В 1905-м — начальное училище в память учреждения Государственной Думы, вечерние классы рисования и черчения, бесплатная воскресная школа. В 1903 году — школа для крестьянских детей в деревне Яблоновка. В 1904 году в реальном училище Л.А. Демяновского было создано Общество вспомоществования нуждающимся учащимся.

В 1870 году генерал-адъютантом Ф.Ф. Треповым был открыт Охтинский родильный приют для бедных, который существовал на средства П.П. Демидова. В 1883 году приют перешел в ведение Большеохтинского благотворительного общества, деньги на содержание Охтинского родильного приюта давал статский советник П.С. Елисеев.



В конце XIX века через территорию Охты прошла Ириновская железная дорога. Инициатором ее строительства был барон П.Л. Корф, обратившийся в 1889 году в Комитет министров с прошением о сооружении и эксплуатации узкоколейного (ширина колеи 750 мм) подъездного пути от села Ириновка до Большой Охты. Праздничное открытие Ириновского подъездного пути состоялось на станции Охта 14 сентября 1892 года в присутствии множества охтян и почетных гостей, регулярное движение было открыто 1 октября 1892 года.

*Охта второй половины XIX века — пригород с недорогой землей, который вовлекается в сферу влияния капиталистического Петербурга и становится, по сути, его окраиной. На Охте-Пороховых активно развивались благотворительность, появлялись учебные и медицинские учреждения. В эти десятилетия, используя лучшие достижения науки и техники, интенсивно развивалось производство на Охтинском пороховом заводе.*

**Попечители возле дома призрения в память графа Кушелева-Безбородко**  
Фото К. Буллы. 1913  
Цит.: Благотворительность и милосердие в Санкт-Петербурге, 2000

**Станция Охта Ириновской железной дороги**  
Фото. Нач. XX века  
Цит.: Л.М. Москалев, 2000

## Первая половина XX века

После открытия в 1911 году моста имени Петра Великого, Охта в социально-экономическом и хозяйственном отношении становится полновластной частью Петербурга и теперь уже окончательно развивается вместе с ним.

Во время Великой Отечественной войны Дорога жизни, связывающая блокадный Ленинград со страной, проходила через Красногвардейский район, военную продукцию выпускали многие предприятия района, на артиллерийском полигоне была организована контрбатарейная борьба, здесь же разрабатывались и внедрялись в производство новые виды вооружения.



**Памятник Петру I на Охте**  
Ск. И.Я. Гинцбург. 1911  
Воссоздан. 2003  
Фото С. Афанасьева  
2015  
Фотобанк «Лори»

1 сентября 1901 года был объявлен международный конкурс на проект Охтинского моста, создание которого планировалось еще в первой трети XIX века. Победу одержал внеконкурсный проект, представленный под девизом «Свободу судоходству», профессора Николаевской Инженерной академии инженер-полковника Г.Г. Кривошеина. Его помощники: по архитектурной части — инженер-полковник В.П. Апышков, по инженерной части — инженер-полковник С.П. Бобровский и профессор Института инженеров путей сообщения Г.П. Передерий при участии профессоров Н.А. Белелюбского и Г.Н. Соколова. Архитектурно-художественное оформление — Л.Н. Бенуа.

Церемония закладки моста состоялась 26 июня 1909 года в день 200-летней годовщины Полтавской битвы. Конструкции моста были выполнены варшавским заводом «К. Рудзкий и К<sup>о</sup>», разводной пролет и механизмы — Санкт-Петербургским Металлическим заводом.

Торжественное открытие моста, который получил имя Петра Великого, произошло 26 октября 1911 года, освящал его Преосвященный Вениамин — епископ Гдовский.

В 1913 году берега Невы соединил Финляндский железнодорожный мост (арх. В.П. Апышков, инж. Н.А. Белелюбский, Г.Г. Кривошеин, И.Г. Александров). Металлические конструкции моста были изготовлены на Путиловском заводе. Финляндский мост был окончательно открыт для движения 26 апреля 1914 года.

25 сентября 1911 года перед одним из самых почитаемых охтинских храмов — Свято-Духовским собором — охтяне открыли памятник Петру I, основателю Охтинских селений. Средства на его создание выделило Охтинское пригородное общество, пригласив для работы скульптора И.Я. Гинцбурга. Памятник простоял менее десяти лет и был утрачен в 1919 году. Бронзовый бюст Петра I появился вновь в 2003 году, и теперь на прежнем месте (Большеохтинский пр., 1), как и век назад, стоит памятник с лаконичной надписью: «Петру I-му благодарные охтяне» (воссоздан: худ.-ск. В.И. Обухов).

В ознаменование 200-летия Санкт-Петербурга в 1903 году было принято решение о закладке в Полюстрово городской больницы имени Петра Великого. В связи с юбилейной датой ряд проспектов и улиц в районе больницы были названы соответствующе: проспекты — Петра Великого, Меншиковский и Шафировский, улицы — Брюсовская, Бестужевская.

Комплекс зданий больницы (1907-1915, арх. Л.А. Ильин, А.И. Клейн, А.В. Розенберг) возведен в стиле петровского зодчества. Больница открылась в 1914 году, в 1919 году ей было присвоено имя И.И. Мечникова — выдающегося естествоиспытателя, лауреата Нобелевской премии.



**Большеохтинский мост**  
*Мост Императора Петра Великого*  
Инж. Г.Г. Кривошеин  
Арх. В.П. Апышков  
1991  
Фото А. Кежляйна  
2016  
Фотобанк «Лори»





**Л.И. Нехорошева**  
Фото. 1890-е

2 сентября 1906 года было открыто первое женское среднее учебное заведение на Охте — женская гимназия Л.И. Нехорошевой (ныне школа №141 на ул. Коммуны, 32). Перед революцией в гимназии было девять классов, в которых обучались 383 ученицы.

В предреволюционные годы на Охте-Пороховых работало еще целый ряд учебных заведений: Мужское коммерческое училище на Большой Охте, Охтинское капсюльное начальное училище на Капсюльном шоссе, Низшая ремесленная школа на улице Красина, начальные училища: Исаковское, Оккервильское и др. Грядущие революционные события изменили жизнь страны.

В стачечной борьбе 1905-1907 годов и революции 1917 года активное участие принимали рабочие Охтинского порохового завода и «Петрозавода». Рабочие Охты, Ржевки, Пороховых вступали в полки Красной гвардии, от которой впоследствии произошло название района.

18 апреля 1917 года на митинге рабочих Охтинского порохового завода выступил В.И. Ленин. Рабочие завода снабжали Красную армию порохом и боеприпасами. Ввиду наступления на Петроград войск Юденича старые запасы пороха были вывезены в глубь страны, а в 1918 году была проведена частичная эвакуация оборудования завода в Тамбов и Симбирск.

С 1918 года Охтинский завод приступил к выпуску новой для себя продукции: мыла, азотной кислоты, медного купороса, железного сурика, железных печей, ведер. Позже было налажено производство искусственной кожи — гранитоля и целлулоида. В 1931 году завод стал называться Охтинским химическим комбинатом, который продолжал наращивать производство искусственных смол, камфары, нитромасс и нитролаков, и к началу 1940 годов превратился в крупное предприятие по выпуску пластмасс.

Одно из старейших предприятий Охты — «Петрозавод», в 1931 году было передано в ведение «Союзверфи», и с этого времени здесь стали строить буксирные суда, баржи, речные пассажирские катера и пароходы, а перед войной был построен ряд боевых кораблей.

После событий 1917 года источник минеральной воды в Полюстрово был практически заброшен. В 1923-1925 годах по проекту геолога П.И. Бутова было проведено бурение новых скважин. В 1935 году здесь был устроен завод по разливу минеральной воды.


Первые десятилетия советской власти были отмечены жестокими репрессиями. В августе 1921 года на территории Артиллерийского полигона в Ковалевском лесу был расстрелян русский поэт Николай Гумилев, обвиненный по делу Таганцевской контрреволюционной группировки (реабилитирован в 1992 году).

В августе 1922 года в этом же районе расстреляли митрополита Петроградского и Гдовского Вениамина и его сподвижников. В 1920-е – 1930-е годы здесь были и другие массовые расстрелы. На предполагаемом месте расстрела (неподалеку от мемориала «Цветок жизни») сейчас находится народный мемориал «Ковалевский лес», посвященный жертвам политических репрессий.

В 1933 году снесли церковь во имя Сошествия Святого Духа. Ильинская церковь с 1938 года использовалась как складское помещение. В 1938 году здание церкви Св. Марии Магдалины было передано фабрике электроизмерительной аппаратуры, в 1960-е годы в ней располагался кинотеатр «Рассвет», в начале 1970-х церковь была утрачена. Подобная участь постигла и многие другие охтинские храмы.

Согласно Первому генеральному плану советского времени, принятому в 1937 году, развитие Ленинграда планировалось в южном направлении с созданием нового социалистического центра города на Московском проспекте. В соответствии с планом в 1930-е годы формировался и новый архитектурный облик Охты. Это время парадной ордерной архитектуры — «сталинского ампира», прославляющего победы социалистического строительства. В эти годы была сформирована предместная площадь и построены здания в начале Заневского проспекта (арх. М.И. Брусиловский, Д.П. Бурьшкин, Л.З. Хидекель, Г.В. Аскинази, А.А. Оль), жилой массив на Малоохтинском проспекте напротив Александро-Невской лавры (арх. Г.А. Симонов, Б.Р. Рубаненко, В.М. Черкасский, О.И. Гурьев, В.А. Ашастин, М.Е. Русаков). К предвоенному десятилетию относится также постройка ряда домов для специалистов Артиллерийского полигона на Рябовском шоссе за Ржевкой.

В послереволюционные десятилетия изменилась судьба охтинских дворянских усадеб. Сразу после февральской революции крестьянами были предприняты попытки захвата помещичьих усадеб. Захваты земли, поджоги домов происходили в то время в России повсеместно, и охтинские усадьбы не были исключением. В конце 1917 года Жерновка была передана в ведение Полюстровского Волостного Исполнительного комитета и использовалась как клубное помещение близлежащих заводов, позже находилась в ведении Музейного отдела Наркомпроса. В 1924 году усадьба была взята под охрану государства.



**Гидрографический институт**  
*Управление Северного Морского пути*  
*Арктическое училище*  
*Морское училище им. С.О. Макарова*  
Арх. Д.П. Бурьшкин, М.И. Брусиловский  
1936-1941; 1948  
Фото Н. Столбовой  
2003

**Усадьба Жерновка**  
Фото: 1920-е и 1930-е  
Архив КГИОП



В 1929-1936 годы усадьба эксплуатировалась Вторым конвойным полком войск НКВД в качестве «складочного помещения и коровника», в это же время были разобраны изразцовые печи, въездные ворота, почти уничтожена художественная отделка парадных помещений. Эти искажения первоначального облика усадьбы привели к тому, что 22 июня 1938 года здание было снято с Государственной охраны и передано Охтинскому лесопильному заводу для приспособления под общежитие. Во время Великой Отечественной войны дача использовалась под военные нужды; после 1945 года — как общежитие Охтинского лесопильного завода и подвергалась дальнейшим переделкам. В 1950 году дача Безобразовых была вторично взята под государственную охрану как памятник архитектуры ХУШ века. В 1951 году были выполнены первые восстановительные работы.

В 1973 году по проекту архитектора О.В. Шамраевой начались работы по восстановлению усадебного дома. Работы велись научно-производственным объединением «Реставратор» совместно с предприятием-пользователем «Оргпримтвердосплав» под руководством специалистов ГИОП Канатчиковой и Грибовой. Росписи интерьеров производились бригадой художников-реставраторов Худфонда РСФСР. В ходе проведенных работ памятник был восстановлен в объеме перестроек первой трети XIX века. Из пяти парадных помещений отреставрированы два: центральный парадный зал и спальня. В конце 2014 года усадьба была передана в ведение Агентства по управлению и использованию памятников истории и культуры, которое осуществляет поиск нового инвестора, способного восстановить и поддерживать усадебный дом.

Здание Уткиной дачи в 1920-е годы принадлежало Комиссариату здравоохранения, и в нем располагалось Малоохтинское отделение 2-й психиатрической больницы. 29 мая 1920 года усадьбу обследовал архитектор Постников, оставивший ее небольшое описание.

В 1936 году часть здания была перепланирована под квартиры, другую часть занимал 176-й «детский очаг» Володарского райжилсоюза —

ясли и детский сад. Капитального ремонта в здании не проводилось. В 2012 году дача передана в ведение Музея городской скульптуры, но к реставрационным работам пока не приступили.

В годы Великой Отечественной войны район не был прифронтовым, однако ожесточенно обстреливался. 29 марта 1942 года при обстреле на станции Ржевка взорвались два железнодорожных состава с боеприпасами. Станция была уничтожена, но движение восстановили спустя два дня.

Пострадала в годы войны и плотина порохового завода: она была разрушена зимой 1943 года бомбовым ударом, и больших трудов стоило ее восстановление.

В эти годы военную продукцию выпускали многие предприятия района. В июле 1941 года часть оборудования Охтинского химкомбината была эвакуирована на Урал, в оставшихся цехах было развернуто производство боеприпасов, газа для аэростатов, антисептических средств.

Во время блокады на «Петрозаводе» строили тендеры и несамоходные суда, ремонтировались корабли. Самоходные тендеры «Петрозавода» обеспечивали блокадный Ленинград продовольствием.

В 1941 году завод в Полострово выпускал небольшое количество минеральной воды для снабжения Смольного, в старом деревянном здании заготавливали сухари. В войну в Полостровском парке был открыт бесплатный источник, и в тяжелые годы блокады выживаемость жителей территорий, прилегающих к источнику, была выше, чем в целом по городу.

В 1930-е годы к Артиллерийскому полигону за Ржевкой для проведения испытаний было прикреплено несколько десятков военных заводов. Полигон, где продолжались испытания реактивных мин и снарядов, противопехотных мин и гранат, танков, реактивных установок и другого вооружения, входил во время блокады в состав войск Ленинградского фронта. В снаряжательных мастерских велись работы по подбору зарядов из порохов, которые можно было найти в осажден-

**Уткина дача**  
Фото. 1927  
Архив ИИМК





**Самоходный тендер.** Нач. 1940-х  
Музей «Дорога жизни». Фото Н. Столбовой. 2011



**Мемориальный комплекс «Дорога жизни, 1-й километр».** 2010  
**Памятник «Девушке-регулировщице»**  
Ск. Я.А. Ибраков, арх. А.Л. Левенков. 1985  
Воссоздан. 2007-2010  
Фото С. Столбова 2012

ном городе, и комплектованию выстрелов. Здесь была организована контрбатарейная борьба, в том числе из орудия калибра 406 мм, предназначенного для линкора «Советский Союз». Стрельбы этого орудия поддерживали войска Ленинградского фронта на Колпинском, Красносельском, Карельском и других направлениях.

На территории больницы имени Мечникова был развернут эвакогоспиталь Ленинградского фронта, который в начальный период войны принимал в сутки до 2000 раненых и больных. Еще ряд госпиталей работал на территории района: в помещении школы №141 — бывшая богадельня Елисеевых (пр. Металлистов, 3), библиотеки имени Джона Рида на улице Помяловского и другие. В годы войны принимали больных две поликлиники: при больнице имени Красина и при больнице на Шепетовской улице, 16.

Всю блокаду работала школа №148, работали школы №140, 141. В разное время в годы блокады — школы №133, 134, 149, «школа на 3-м поселке». Действовали два детских дома: на Гурдиной улице (ныне ул. им. А. Молдагуловой — воспитанницы этого детского дома, Героя Советского Союза) и на Малоохтинском проспекте. На 4-й Жерновской улице всю блокаду работала Пороховская библиотека. Весной 1942 года возобновил сеансы кинотеатр «Огонек» на Большеохтинском проспекте.

На Большеохтинском кладбище, где находится много могил, датируемых блокадными годами, не прекращал работать храм Св. Николая Чудотворца. В 1946 году настоятель храма Николай Ломакин выступал свидетелем злодеяний фашистов на Нюрнбергском процессе. Труды другого настоятеля — Михаила Славницкого отмечены медалью «За Оборону Ленинграда».

Хоронили в блокаду и на Малоохтинском, ныне утраченном кладбище. В память умерших в военные годы, почти на месте снесенной церкви Св. Марии Магдалины в 2001 году был освящен храм Успения Пресвятой Богородицы (арх. Ф.К. Романовский, Ю.П. Груздев).

Через Большую Охту, Пороховые и Ржевку проходила «Дорога жизни» — единственная транспортная магистраль, связывающая блокадный Ленинград со страной. По этой дороге доставлялось в осажденный город продовольствие, медикаменты, боеприпасы, по этой же дороге было вывезено на «большую землю» около миллиона изможденных ленинградцев.

9 сентября 1941 года началось строительство полевого аэродрома «Смольное». Самолеты, взлетавшие отсюда, перевозили грузы и людей, защищали «Дорогу жизни».

В память о «Дороге жизни» на всем ее протяжении установлены мемориальные столбы. На третьем километре в 1968 году был сооружен памятник детям блокады — «Цветок жизни» (арх. П.И. Мельников, А.Д. Левенков). Первые семь километров от станции Ржевка к центру города называются Ржевским коридором блокады.



**Пилон на улице Коммуны**  
Фото А. Щепина. 2010  
Фотобанк «Лори»

В середине 1950-х в ознаменование 10-летия победы в Великой Отечественной войне въезд в город со стороны Колтушей был отмечен возведением на улице Коммуны двух декорированных пилонов. В верхней части пилонов помещены медальоны с барельефными портретами Ленина и Сталина. Архитектор ансамбля — В.Я. Душечкина.



**Памятник студентам и сотрудникам Ленинградского Санитарно-гигиенического медицинского института, павшим в годы Великой Отечественной войны**  
Арх. Я.Н. Лукин, ск. Н.А. Алиев. 1985  
Фото Н. Столбовой 2005

Пройдя в первой половине XX века послереволюционные и военные испытания, местность продолжала развиваться теперь уже в условиях плановой экономики советского государства, принимая участие в выполнении государственных и городских задач. В 1936 году был впервые образован Красногвардейский район, в 1946 году территория вошла в состав Калининского района.

## Вторая половина XX – начало XXI века

В послевоенные годы происходило восстановление промышленности и всей инфраструктуры района. В последующие десятилетия местность развивалась согласно народно-хозяйственным планам Ленинграда. После 1985 года — начала «перестройки» в жизни общества и государства, произошла либерализация всех сфер деятельности, акционирование государственной промышленности и ее приватизация.



**Здание администрации Красногвардейского района**  
1957. С 1973 – одно из административных зданий аппарата РК КПСС, Исполкома и других служб Красногвардейского района  
Фото. Н. Столбовой  
Нач. 2000-х

Красногвардейский район был образован в соответствии с Указом Президиума Верховного Совета РСФСР от 13 апреля 1973 года «Об образовании Красногвардейского и Красносельского районов в городе Ленинграде». Границы Красногвардейского района утвердил Исполнительный комитет Ленинградского городского Совета депутатов трудящихся решением №327 от 16 апреля 1973 года.

В 1973 году были образованы Красногвардейский Райком КПСС, Райком ВЛКСМ и Исполком Красногвардейского Совета депутатов трудящихся. При создании района было создано Районное управление внутренних дел, 16 отряд Военизированной пожарной охраны Управление Пожарной Охраны ГУВД Леноблгорисполкома (сейчас — 16 отряд Федеральной противопожарной службы по г. Санкт-Петербургу), районные отделы образования, здравоохранения, культуры и другие службы. До конца 1980-х годов Райком КПСС через партийные бюро на предприятиях и в организациях, руководил всей политической и хозяйственной деятельностью района.

Последние десятилетия XX века внесли существенные изменения во все сферы жизни общества, коснулись они и старейших предприятий Охты. По решению Министерства судостроительной промышленности в 1974 году «Петрозавод» был перепрофилирован в машиностроительное предприятие, вошедшее в состав НПО «Ритм». Судостроительные программы «Петрозавода» продолжались до 1981 года. В 1985 году предприятие стало российско-шведским предприятием «Седерваль-Ритм». В 1993 году здесь вновь начали строить малотоннажные суда, быстроходные патрульные катера, экскурсионные и исследовательские подводные аппараты. К празднованию 300-летия Российского флота в 1996 году здесь была построена точная копия ботика Петра I — «дедушки русского флота».

В 1987 году по проекту А.В. Васильева и Г.А. Васильева на месте эллингов Охтинской судостроительной верфи было построено здание «Петрозавода». В начале 2000-х годов в его помещениях находились крупные деловые центры «Паллада» и «Аскольд». О далеком прошлом рассказывали экспонаты музея «700 лет Приневской цивилизации. Ландскрона — Невское устье — Ниеншанц», открывшегося в мае 2003 года в деловом центре «Аскольд» и существовавшего до



**Лабораторно-производственное здание «Петрозавода»**  
Арх. А.В. Васильев, Г.А. Васильев. «ЛенНИИпроект». 1987  
Фото Н. Столбовой. 1998

2007 года, когда здание было снесено. На территории «Петрозавода» в течение 2006-2010 годов производились обширные археологические изыскания. Место раскопок в нынешнее время пустует, но хотелось бы надеяться на устройство здесь в ближайшие годы музея, посвященного допетровской истории Приневского края.



**Цех завода минеральных вод Полюстрово.** 1979  
Фото Н. Столбовой. 2017

Не утратило своего назначения предприятие «Полюстрово». В 1958 году был построен новый корпус с двумя линиями разлива воды. Вскоре на основе полюстровской воды стали выпускать прохладительные напитки, в середине 1960-х годов появился цех сиропов, а в 1979 году был построен новый цех по розливу напитка «пепси-кола». В настоящее время ООО «Росинка-Полюстрово» — крупная компания по выпуску прохладительных напитков с большим ассортиментом продукции.

В послевоенные десятилетия Охтинский химкомбинат был опытной базой Советского Союза по выпуску пластмасс: полиэтилена высокого и низкого давления, эпоксидных смол, винипласта и других продуктов.

### Памятник «250-летию Охтинского порохового завода»

Арх. Г.М. Козелл,  
В.Л. Чулкевич  
Ск. И.А. Сурский  
1965

Фото Е. Клименкова  
2014  
Фотобанк «Лори»



13 июля 1965 года, в связи с 250-летием со дня основания, Указом Президиума Верховного совета СССР Охтинский химический комбинат «За крупные достижения в развитии производства пластических масс» был награжден орденом Ленина.

В перестроечные годы предприятие испытывало трудности, в 2000-м году прошло процедуру банкротства. Позднее на базе Охтинского химического комбината было создано предприятие ООО «Пластполимер-Пром», которое занимается выпуском изделий из фторопласта и композиций на его основе.

Вторая половина XX века ознаменована изменением архитектурного облика Охты. В 1948 году был принят Генеральный план Ленинграда, предусматривающий послевоенное восстановление города и новое капитальное строительство. Малоэтажные дома (арх. А.К. Барутчев и И.О. Рубанчик) были построены в послевоенные годы вдоль Среднеохтинского и Большеохтинского проспектов, улицы Коммуны на Пороховых и Рябовском шоссе.



**Жилой дом на Среднеохтинском проспекте**  
Арх. И.О. Рубанчик, А.К. Барутчев. Конец 1940-х  
Фото С. Столбова. 1997

В 1960-е годы, уже на основе Второго Генерального плана развития Ленинграда (1955), производилась микрорайонная застройка блочными домами частей города, в том числе Малой Охты, а также проспектов Металлистов и Энергетиков. Это время минимализма в архитектуре, появления домов, называемых сейчас «хрущевками». Одновременно возводились монументальные жилые и административные здания, которые составляют сейчас парадную застройку Среднеохтинского, Новочеркасского проспектов и других улиц района и города.

В конце 1960-х годов по проекту архитекторов А.А. Оля, Н.А. Зазерского, В.Ф. Белова на Малой Охте была сформирована парадная восьмиугольная Заневская площадь. Еще одна площадь района, находящаяся на Большой Охте — Красногвардейская — создана в середине 1960 годов по проекту архитекторов А.К. Барутчева, Ф.А. Геннера, А.Ш. Теньяна.



**Свердловская набережная**  
Арх. А.В. Васильев  
«Ленпроект»/  
«ЛенНИИпроект»  
1960-1980-е  
Фото А. Секретарёва  
2005  
Фотобанк «Лори»


К 1960-1980-м годам относится работа на Охте известного архитектора А.В. Васильева — автора Пискаревского мемориала. По его проекту были возведены жилые кварталы на правом берегу Невы, выполнена Свердловская набережная — одна из красивейших набережных города. Набережная находится на высоком берегу Невы, который архитектор сделал «союзником» в организации архитектурного пространства, устроив в нем уютные «итальянские» дворики с вязами, беседками, малой скульптурой и цветниками.

В 1960-е годы по проектам архитекторов А.В. Васильева и О.И. Гурьева происходила застройка Полюстрово, в 1967 году здесь был заложен парк. В 1977 году по проекту Г.А. Васильева рядом с Полюстровскими прудами был построен Охтинский центр эстетического и гуманитарного воспитания, а неподалеку — гостиница «Карелия» (арх. Г.А. Васильев, А.И. Козулин). В 1979 году по проекту этих же архитекторов возведено здание Вычислительного центра пенсионного фонда на проспекте Шаумяна — одна из высотных доминант Охты.

Напротив устья реки Охты (Красногвардейская пл., 3) в 1972 году было построено высокое здание с застекленной башней (арх. Б.И. Козырев, А.И. Козулин, Ю.В. Комаров), в котором разместилось Центральное конструкторское бюро машиностроения. В 2015 году здание было приобретено вместе с Новочеркасскими казармами частным инвестором для устройства выставочного и делового пространства.

В 1965 году районы Охты были надежно связаны с центром Ленинграда новым широким и самым длинным в городе мостом Александра Невского. В 1985 году на Охту была проложена линия метрополитена, были открыты станция Красногвардейская (Новочеркасская) и Ладужская.

В 1966 году принят Третий Генеральный план развития Ленинграда, предусматривающий новое строительство в районах города, в том числе на Ржевке-Пороховых, начатое в конце 1970-х годов по проектам архитекторов Г.А. Васильева, Ю.А. Овсиева, А.В. Квятковского, Н.Н. Васильева. Немногим более чем за десятилетие здесь был создан жилой район с развитой социальной



**Центральное конструкторское бюро машиностроения**  
Арх. Б.И. Козырев,  
А.И. Козулин,  
Ю.В. Комаров. 1972  
Фото Н. Столбовой  
2008

инфраструктурой: в его кварталах расположены школы, детские сады, магазины, поликлиники. При строительстве жилых домов (из сборных железобетонных панелей и кирпичных) были использованы новые и усовершенствованные проектные разработки своего времени.

В 1987 году был утвержден Генеральный план развития Ленинграда и Ленинградской области на 1986–2005 год, в который внесла свои коррективы «перестройка». Начало 1990-х отмечено спадом в капитальном строительстве, но последующие десятилетия — настоящим строительным бумом. Отличительной особенностью конца 1990-х — начала 2000-х, являлось ведение капитального строительства на ранее инженерно-подготовленных территориях. В Красногвардейском районе (больше всего на Пороховых) в этот период построено несколько десятков жилых домов и других зданий и сооружений.

Крупным градоформирующим объектом является новый Ладожский вокзал (архитектурная мастерская Н.И. Явейна, 2003) с его уже узнаваемой арочной триадой над платформами и мощными, облицованными гранитом кирпичными башнями. Территория, прилегающая к вокзальному комплексу «Ладожский» — один из хорошо оснащенных торгово-развлекательных и деловых центров города.

В 2000–2010-е годы появились новые торгово-развлекательные и деловые комплексы. Торговые центры: «Июнь» на Индустриальном проспекте, «Орловский» на шоссе Революции, «Охта Молл» на Якорной улице; деловые центры: «Санкт-Петербург плаза» на Малоохтинском проспекте, центр «Бенуа» на шоссе Революции и другие.

Широкий спектр имеет промышленность Красногвардейского района, представленная предприятиями электротехнической, энергетической, оборонной, строительной, медицинской, легкой, ювелирной, пищевой и других отраслей.

Хорошо известны в городе и стране АО «Новая Эра», АО завод «Электропульт», АО «НПО «Тепломаш», АО «Завод «Знамя труда», ОАО «Штурманский приборь», АО НПП «Буревестник», АО НПП «Краснознаменец», АО «Северный пресс», ОАО «Русские самоцветы», ООО «Росинка-Полострово», ООО «Санкт-Петербургский молочный завод «Пискаревский» и другие предприятия.

На Индустриальном проспекте находится офис СПб ГБУ «МОСТОТРЕСТ», осуществляющего техническое содержание мостов, набережных, путепроводов, тоннелей и других сооружений города. Его работа способствует надежности управления разведением мостов Санкт-Петербурга в период навигации.

Образовательная сфера района включает более сорока школ, гимназий лицеев, коррекционных образовательных учреждений, около шестидесяти дошкольных учреждений, два детских дома, три учреждения дополнительного образования. Здесь находятся три высших учебных заведения, два колледжа, пять профессионально-технических училищ. Медицинская сфера представлена пятнадцатью медицинскими учреждениями, включающими федеральные клиники, городские и районные учреждения здравоохранения.

Некоторые здания, в которых до революции размещались благотворительные заведения, сохранили свой профиль. На Малоохтинском проспекте в доме благотворителя М.Г. Петрова с 1998 года располагается Малоохтинский дом трудолюбия — центр социальной реабилитации для несовершеннолетних. В 2007 году в доме на Республиканской, 23, принадлежавшем в начале XX века благотворителям Михалевым, было открыто Отделение ночного пребывания для лиц без определенного места жительства. В этом же году в здании бывшей богадельни Кушелева-Безбородко (Новочеркасский пр. 8, корп.3), был открыт центр лечебно-трудовой реабилитации Психоневрологического диспансера №5.



Ладожский вокзал  
Арх. мастерская  
Н.И. Явейна. 2003  
Фото Д. Яковлева. 2008  
Фотобанк «Лори»

В 2000-2010-е годы в Красногвардейском районе появились новые храмы: храм Успения Пресвятой Богородицы на Малоохтинском проспекте; храмовый комплекс, включающий церкви Покрова Пресвятой Богородицы, Св. Равноапостольной Марии Магдалины, Св. Прав. Иоанна Кронштадтского на проспекте Косыгина; храмовый комплекс с церквями во имя Благовещения Пресвятой Богородицы и Рождества Христова на Пискаревском проспекте; храмовый комплекс Св. Андрея Первозванного прихода храма Рождества Пресвятой Богородицы на Заневском проспекте; церковь Божией Матери Знамени Курско-Коренной на улице Коммуны. Возобновлен храм Св. Апостолов Петра и Павла при больнице императора Петра Великого.

На Заневском проспекте (д. 36) расположен Российский Государственный исторический архив, переведенный сюда в 2007 году из зданий Сената и Синода. Над проектом нового архивного здания, включившего постройки бывшего Вычислительного центра ЛГК Госбанка СССР (1986, арх. Н.Ф. Бровкин и др.), работала архитектурная мастерская Е.Ю. Меркурьева (2006).

В 2010 году на проспект Шаумяна переехал Санкт-Петербургский государственный музыкально-драматический театр Буфф. В 2012 году на шоссе Революции на территории действующего предприятия «Завод слоистых пластиков» открыт Музей уличного искусства — частное учреждение культуры.

В последние годы в градостроительной ткани местности появились новые акценты в виде скульптур и скульптурных композиций, обращенных к историческим и современным событиям. 19 декабря 1997 года перед административным зданием ОАО «Русские самоцветы» был открыт памятник ювелиру Карлу Фаберже (ск. Л.В. Аристов и В.В. Иванов, арх. Б.Г. Гришко). В мае 2000 года на Свердловской набережной возле Большеохтинского моста установлен памятный знак, посвященный шведской крепости Ниеншанц (арх. В.П. Реппо). В мае 2003 года на Большеохтинском проспекте воссоздан утраченный памятник «Петру I-му благодарные охтяне» (ск. В.И. Обухов), первоначально установленный в 1911 году скульптором И.Я. Гинцбургом. 6 июня 2003 года в саду Невы установлена скульптура «Охтинка», воплотившая пушкинский образ жительницы Охты (ск. В.Д. Свешников и Я.Я. Нейман, арх. С.М. Короленко и В.И. Морозов).

Несколько интересных памятников появилось вокруг храма во имя Успения Пресвятой Богородицы. 22 июня 2003 года был освящен памятник «Православным воинам, погибшим на Кавказе», выполненный по модели скульпторов С. Бугаева и А. Коробкова. 28 августа 2007 года открыли памятник «Детям Беслана», посвященный погиб-



**Современные деловые центры на Малой Охте**  
Фото Н. Румянцева. 2014. Фотобанк «Лори»

шим во время захвата боевиками школы 1 сентября 2004 года в городе Беслане (ск. В. Шувалов). В 2009 году в церковном саду освятили памятник священномученику митрополиту Вениамину Петроградскому (ск. В. Шувалов, арх. В. Медников).

В декабре 2011 года на улице Стахановцев установлен памятный знак, посвященный поэту Иосифу Бродскому со строками: «Вот я вновь пробежал Малой Охтой сквозь тысячу арок...» из его стихотворения «От окраины к центру». В 2013 году в саду Невы появились жанровые скульптуры, выбранные в ходе проведения симпозиума «Посвящение Санкт-Петербургу. 1703-2013».

Развитие района осуществляется согласно Концепции Генерального плана Санкт-Петербурга до 2025 года, определяющей условия формирования городской среды и инфраструктуры, зонирования территорий с учетом Кольцевой автодороги, и в соответствии со Стратегией социально-экономического развития Санкт-Петербурга до 2030 года.



**Памятник Священномученику Митрополиту Вениамину Петроградскому**  
Ск. В. Шувалов, Арх. В. Медников. 2009  
Фото А. Щепина. 2011  
Фотобанк «Лори»



**Кольцевая автодорога и новые жилые кварталы на севере Красногвардейского района**  
Фото А. Кежляйна  
2016  
Фотобанк «Лори»

Охта, Полюстрово, Ржевка-Пороховые — старинные местности нашего города, на протяжении столетий аккумулировали большой исторический опыт, продолженный в развитии Красногвардейского района Санкт-Петербурга в соответствии с требованиями времени.

# Исторические планы и карты

1842



Территории современного Красногвардейского района в сер. XIX в. Фрагмент листа III «Топографической карты окрестностей Санкт-Петербурга, снятой под руководством генерал-лейтенанта Шуберга и гравированной в Военно-Топографическом депо» СПб. 1842 Библиотека Академии наук. Ксерокопия





Охтинская часть  
Фрагмент «Плана  
Санкт-Петербурга  
и его окрестностей,  
составленного и гра-  
вированного на меди  
А.Чайским»  
СПб., Военно-Топогра-  
фическое депо. 1858  
РНБ  
Отдел картографии

1909



Исторические  
местности будущего  
Красногвардейского  
района в нач. XX в.  
Фрагмент «Карты  
окрестностей С.Петербур-  
бурга» Ю. Гаша 1909  
СПб  
РНБ  
Отдел картографии

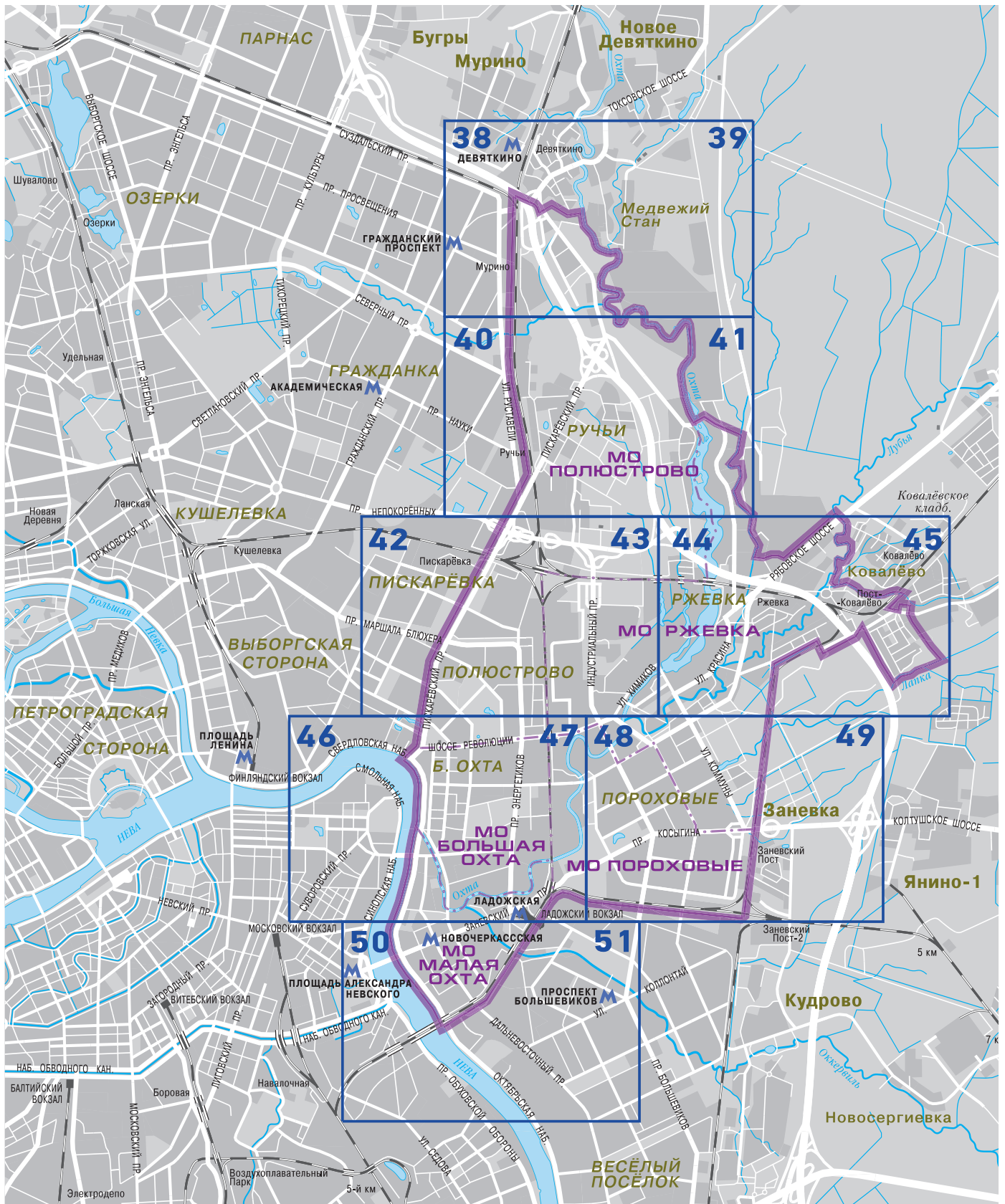
1911



«План С.Петербурга с ближайшими окрестностями. Приложение к адресной и справочной книге «Весь Петербург». Издание А. Суворина». Фрагмент. СПб. 1911 РНБ Отдел картографии

# Современная карта района

## Схема разбивки карты по страницам



## Указатель названий улиц Красногвардейского района

Акварельная ул. .... 40 Б-1, 41 В-1,2  
 ул. Александра Ульянова ..... 46 Б-2,  
 дер. ..... 47 В-2  
 Андреевская ул. .... 44 А-3  
 Анисимовская дор. .... 43 В-2  
 Апрельская ул. .... 42 А,Б-3  
 Беломорская ул. .... 44 А,Б-2  
 Белорусская ул. .... 48 Б-3, 49 В-2,3  
 Бестужевская ул. .... 42 А-1,2,Б-2  
 Билибинский бульв. .... 40 Б-2, 41 В-2  
 Бокситогорская ул. .... 47 Г-1,2  
 Большеохтинский пр. .... 46 Б-1,2  
 Брантовская дор. .... 47 В-2,3  
 Братская ул. .... 44 Б-2, 45 В-2  
 ул. Буренина ..... 42 Б-2,3  
 Васнецовский пр. .... 40 Б-2, 41 В,Г-2  
 Весенняя ул. .... 46 Б-3  
 Водопроводная ул. .... 49 В-2  
 Волго-Донской пр. .... 42 Б-1, 43 В,Г-1  
 Всеволожская ул. .... 44 Б-2  
 Головкинская ул. .... 42 Б-3, 43 В-3,  
 ..... 47 Г-1  
 Гранитная ул. .... 50 Б-2, 51 В-1,2  
 ул. Громова ..... 50 Б-2  
 Гусева ул. .... 46 Б-2  
 Даниила Хармса, ул. .... 38 Б-2  
 ул. Дегтярёва ..... 47 В-2  
 ул. Добужинского ..... 41 В-2  
 Дубовая аллея ..... 44 Б-1  
 Евгения Шварца, аллея ..... 38 Б-2  
 Екатерининский пр. .... 42 Б-1,2, 43 В-1  
 Жерновская, 1-я, ул. .... 43 Г-3, 44 А-3  
 2-я Жерновская ул. .... 44 А-3, 48 Б-1  
 3-я Жерновская ул. .... 44 А-3, 48 Б-1  
 5-я Жерновская ул. .... 44 А-3  
 6-я Жерновская ул. .... 48 Б-1  
 Заневская пл. .... 50 Б-1  
 Заневский пр. .... 47 В,Г-3, 50 А,Б-1,  
 ..... 51 В-1  
 Зарубинская ул. .... 44 А-2  
 Зотовский пр. .... 43 В-1,2  
 Зыбинская ул. .... 43 В,Г-3  
 Ильинская слобода .... 43 Г-3, 48 А-1  
 Индустриальный пр. .... 43 В-1-3, 48  
 А-1-3  
 Ириновский пр. .... 47 Г-1, 48 А,Б-1

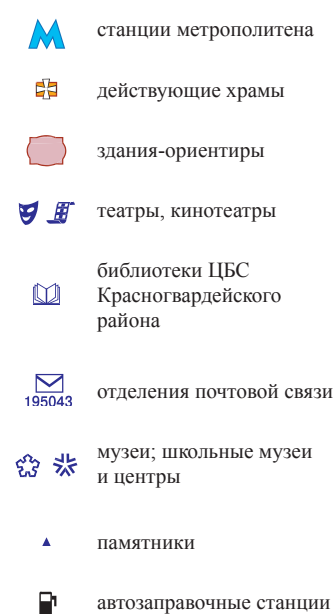
Казанская ул. .... 50 Б-1, 51 В-1  
 Камышинская ул. .... 44 Б-2,3  
 Капсольное шоссе ..... 44 А-2  
 пл. Карла Фаберже ..... 47 В-3, 51 В-1  
 Ковалёвская ул. .... 44 А,Б-2  
 Комарова ул. .... 47 В-2  
 ул. Коммуны ..... 43 Г-3, 48 Б-1,2,  
 ..... 49 В-2,3  
 Конторская ул. .... 46 Б-2  
 ул. Корнея Чуковского ..... 38 Б-2,3  
 пр. Косыгина ..... 47 Г-3, 48 А-2,3,Б-2  
 ул. Красина ..... 44 А-2,3  
 Красногвардейская пл. .... 46 Б-2  
 Краснодарская ул. .... 46 Б-1  
 Крюкова ул. .... 42 А,Б-3  
 Куракина ул. .... 42 Б-1  
 Лягоды, ул. .... 47 Г-1  
 ул. Лазо ..... 48 Б-1  
 Лапинский пр. .... 43 В,Г-2  
 Ленская ул. .... 48 А,Б-3  
 Лесная ул. .... 49 В-1,2  
 Лесной пер. .... 49 В-1,2  
 Лесопарковая ул. .... 44 Б-2,3, 45 В-2  
 1-2-я линия, *Ново-Ковалёво* .....  
 ..... 45 В-2,Г-2,3  
 3-5-я линия, *Ново-Ковалёво* ..... 45 Г-2  
 Львовская ул. .... 42 А-2,3  
 Магнитогорская ул. .... 46 Б-3, 47 В-3  
 Малоохтинская наб. .... 46 Б-2,3,  
 ..... 50 А-1  
 Малоохтинский пр. .... 46 Б-2,3, 50  
 А-1,2,Б-2  
 ул. Малыгина ..... 46 Б-2  
 пр. Маршака ..... 38 Б-2,3  
 пр. Маршала Блюхера ..... 42 А,Б-2,  
 ..... 43 В,Г-2  
 ул. Маршала Тухачевского  
 ..... 42 А-2,Б-2,3, 47 В-1  
 Мельничный пер. .... 44 А-3  
 пр. Металлистов ..... 42 А,Б-3, 47 В-1,2  
 Миронова ул. .... 46 Б-1  
 ул. Молдагуловой ..... 46 Б-2  
 Молодёжный пер. .... 48 Б-1,2,  
 ..... 49 В-2  
 Муринская дор. .... 38 Б-2,3,  
 ..... 41 В-1-3,Г-2,3

Набережная ул. .... 48 Б-1, 49 В-1  
 пр. Наставников ..... 48 А-1,Б-1-3  
 дер. Новая ..... 38 Б-2,3, 39 В-3  
 Новая ул. .... 48 Б-2, 49 В-2  
 Новомалиновская дор. .... 47 Г-2  
 Новочеркасский пр. .... 46Б-3, 50 Б-1,2  
 Объездное шоссе ..... 47 Г-1  
 Окраинная ул. .... 44 Б-1, 45В-1  
 Опытная ул. .... 44 А-3  
 ул. Осипенко ..... 48 Б-2  
 Отечественная ул. .... 48 Б-1  
 Панфилова ул. .... 46 Б-2, 47 В-2  
 Партизанская ул. .... 47 В,Г-2  
 Пахомовская ул. .... 40 Б-3, 41 В-3  
 Пейзажная ул. .... 41 В,Г-1  
 Перевозный пер. .... 50 А,Б-1  
 ул. Передовиков ..... 48 А-1-3  
 ул. Петра Смородина ..... 47 Г-1  
 Пискарёвский пр. .... 40 А-3,Б-1-3,  
 ..... 42 А-2,3,Б-1,2, 46 Б-1  
 Полостровский пр. .... 42 А-3, 46 Б-1  
 ул. Помяловского ..... 46 Б-3  
 Поперечная ул. .... 45 В-2  
 1-3-я Поперечная ул. .... 45 В,Г-2  
 4-5-я Поперечная ул. .... 45 Г-2  
 6-я Поперечная ул. .... 45 Г-2,3  
 8-я Поперечная ул. .... 45 Г-3  
 Б. Пороховская ул. .... 46 Б-1, 47 В,Г-1  
 Поселковая ул., *Ново-Ковалёво* .....  
 ..... 45 Г-2  
 Поселковая ул., *Ржевка* ..... 44 Б-2,  
 ..... 45 В-2  
 ул. Потапова ..... 43 В,Г-3, 48 А-1  
 ул. Пугачёва ..... 46 Б-2, 47 В-2  
 Радловская ул. .... 40 Б-2, 41 В-2,3  
 шоссе Революции ..... 43 В,Г-3, 46 Б-1,  
 ..... 47 В,Г-1, 48 А-1  
 Репнинская ул. .... 42 Б-1  
 Республиканская ул. .... 46 Б-3,  
 ..... 47 В-3, 50 А,Б-1  
 Ржевская пл. .... 44 Б-2  
 Ржевская ул. .... 44 А-2,Б-1,2  
 Рижская ул. .... 50 Б-2  
 пер. Рублёвики ..... 42 Б-3  
 Ручьёвская дор. .... 40 А-1,Б-2,3,  
 ..... 43 В-1

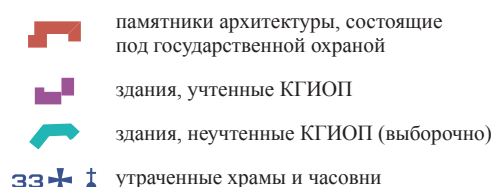
дер. Рыбачкое ..... 41 В,Г-2,3  
 дор. в Рыбачкое ..... 41 Г-2,3, 44 А-1  
 Рябовское шоссе ..... 44 А-3,Б-1-3,  
 ..... 45 В-1, 48 Б-1  
 Салтыковская дор. .... 42 Б-2,3,  
 ..... 47 Г-1,2  
 Свердловская наб. .... 46 А-1,Б-1,2  
 Северный пр. .... 40 Б-2,3  
 Синявинская ул. .... 46 Б-1  
 Сосновая ул. .... 44 Б-1  
 Сосновый пр. .... 48 Б-1  
 Среднеохтинский пр. .... 46 Б-1,2  
 ул. Стасовой ..... 42 Б-3  
 ул. Стахановцев ..... 50 А-1,Б-1,2  
 Таллинская ул. .... 50 Б-1,2  
 Тарасова ул. .... 46 Б-2  
 Травяная ул. .... 44 Б-1  
 1-я Тупиковая ул. \* ..... 45 Г-2  
 2-я Тупиковая ул. .... 45 Г-2  
 Тютчевская ул. .... 44 Б-2  
 Ударников, пр. .... 48 А-2,Б-1,2  
 Уманский пер. .... 43 В-2,3, 47 Г-1  
 Уткин пер. .... 51 В-1  
 Уткин пр. .... 47 В-3, 51 В-1  
 Фёдоровская ул. .... 44 А-3  
 Хасанская ул. .... 48 А,Б-3  
 ул. Химиков ..... 43 Г-3  
 Цимлянская ул. .... 46 Б-2  
 Чарушинская ул. .... 41 В-1-3  
 Челябинская ул. .... 41 Г-2,3,  
 ..... 44 А-1,2,Б-1  
 Шатёрная ул. .... 40 Б-3, 43 В-1  
 пр. Шаумяна ..... 46 Б-3, 50 Б-1,2  
 Шафировский пр. .... 42 Б-1, 43 В,Г-1  
 Шепетовская ул. .... 46 Б-2, 47 В-2  
 Электропультовцев, ул. .... 43 В,Г-3  
 пр. Энергетиков ..... 42 Б-2,3,  
 ..... 47 В-1-3, 50 В-1  
 пр. Энтузиастов ..... 48 А,Б-2  
 Яблоновка, М. .... 47 В-3, 50 Б-1  
 Якорная ул. .... 46 Б-2, 47 В-2

\* – на карте не подписана

## Условные обозначения • Масштаб 1: 12 000



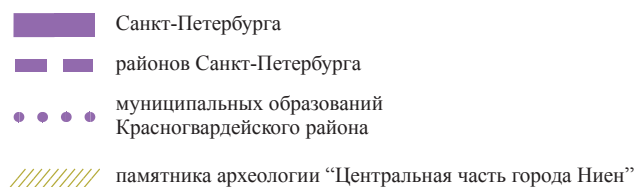
### Историческая застройка Красногвардейского района:



### Ручьи

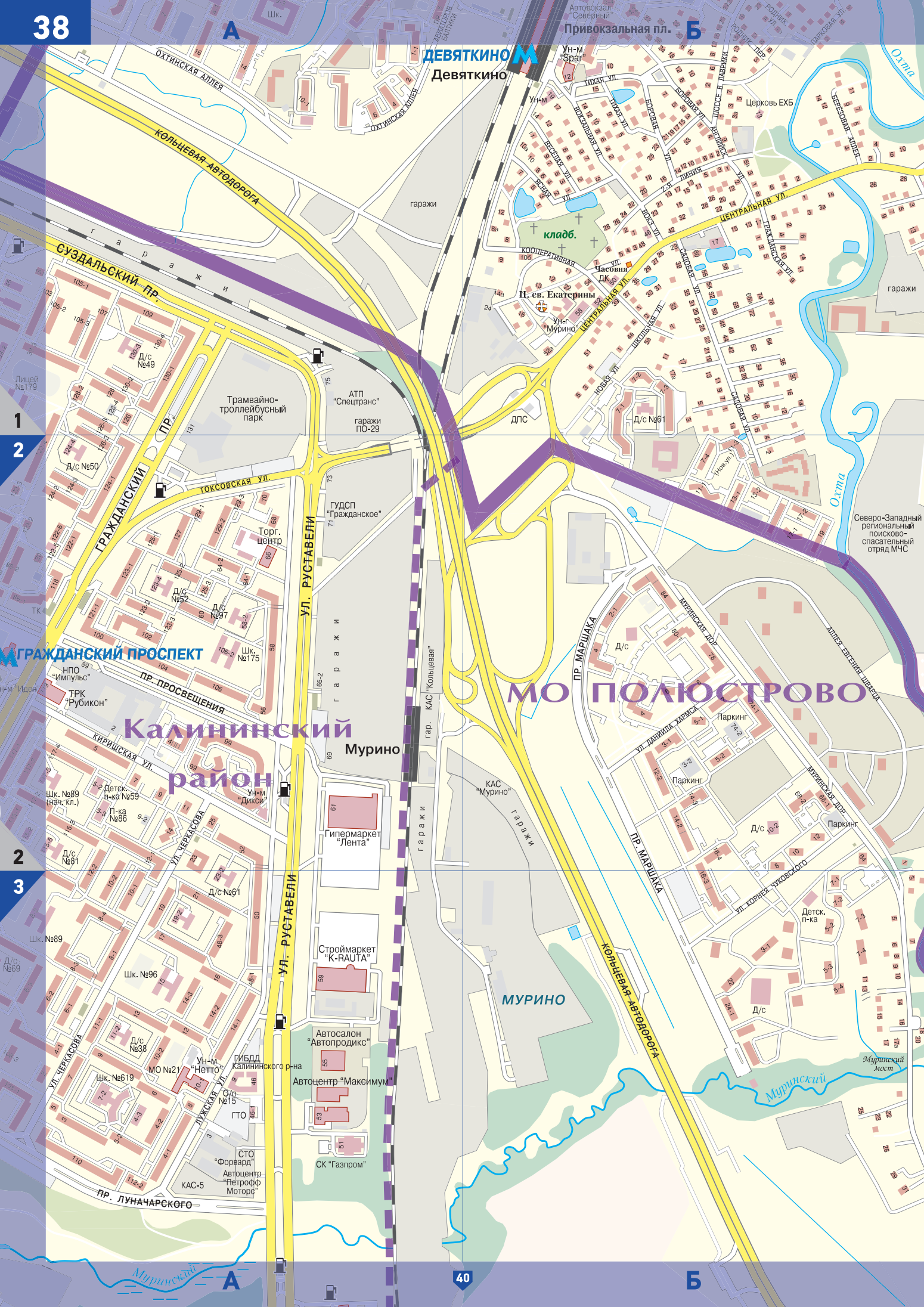
Зыбуля утраченные названия исторических местностей

### Границы:



# ДЕВЯТКИНО

# Привокзальная пл. Б



1  
2

2  
3

## ГРАЖДАНСКИЙ ПРОСПЕКТ

## Калининский район

## Мурино

## МО ПОЛЮСТРОВО

## МУРИНО

Лицей №179

НПО "Импульс"

Шк. №89

Д/с №81

Шк. №89

Д/с №69

СУЗДАЛЬСКИЙ ПР.

ТОКСОВСКАЯ УЛ.

ПР. ПРОСВЕЩЕНИЯ

КИРИЙСКАЯ УЛ.

УЛ. ЧЕРКАСОВА

УЛ. ЧЕРКАСОВА

УЛ. ЧЕРКАСОВА

УЛ. ЧЕРКАСОВА

ПР. ЛУНАЧАРСКОГО

Трамвайно-троллейбусный парк

Д/с №50

Д/с №52

Д/с №97

Шк. №175

Детск. п-ка №59

Д/с №61

Шк. №96

Д/с №38

Шк. №619

МО №21

АТП "Спецтранс"

Гар. ПО-29

ГУДСП "Гражданское"

Торг. центр

Гар. "Кольцевая"

Гар. "Кольцевая"

Гар. "Кольцевая"

Гар. "Кольцевая"

Гар. "Кольцевая"

Гар. "Кольцевая"

Гар. "Кольцевая"

Девяткино

Девяткино

Девяткино

Девяткино

Девяткино

Девяткино

Девяткино

Девяткино

Девяткино

Девяткино

Девяткино

Девяткино

Девяткино

Девяткино

Девяткино

Девяткино

Девяткино

Девяткино

Девяткино

Девяткино

Девяткино

Девяткино

Девяткино

Девяткино

Девяткино

Девяткино

Девяткино

Девяткино

Девяткино

Девяткино

Девяткино

Девяткино

Девяткино

Девяткино

Девяткино

Девяткино

Девяткино

Девяткино

Девяткино

Девяткино

Девяткино

Девяткино

Девяткино

Девяткино

Девяткино

Девяткино

Девяткино

Девяткино

Девяткино

Девяткино

Девяткино

Девяткино

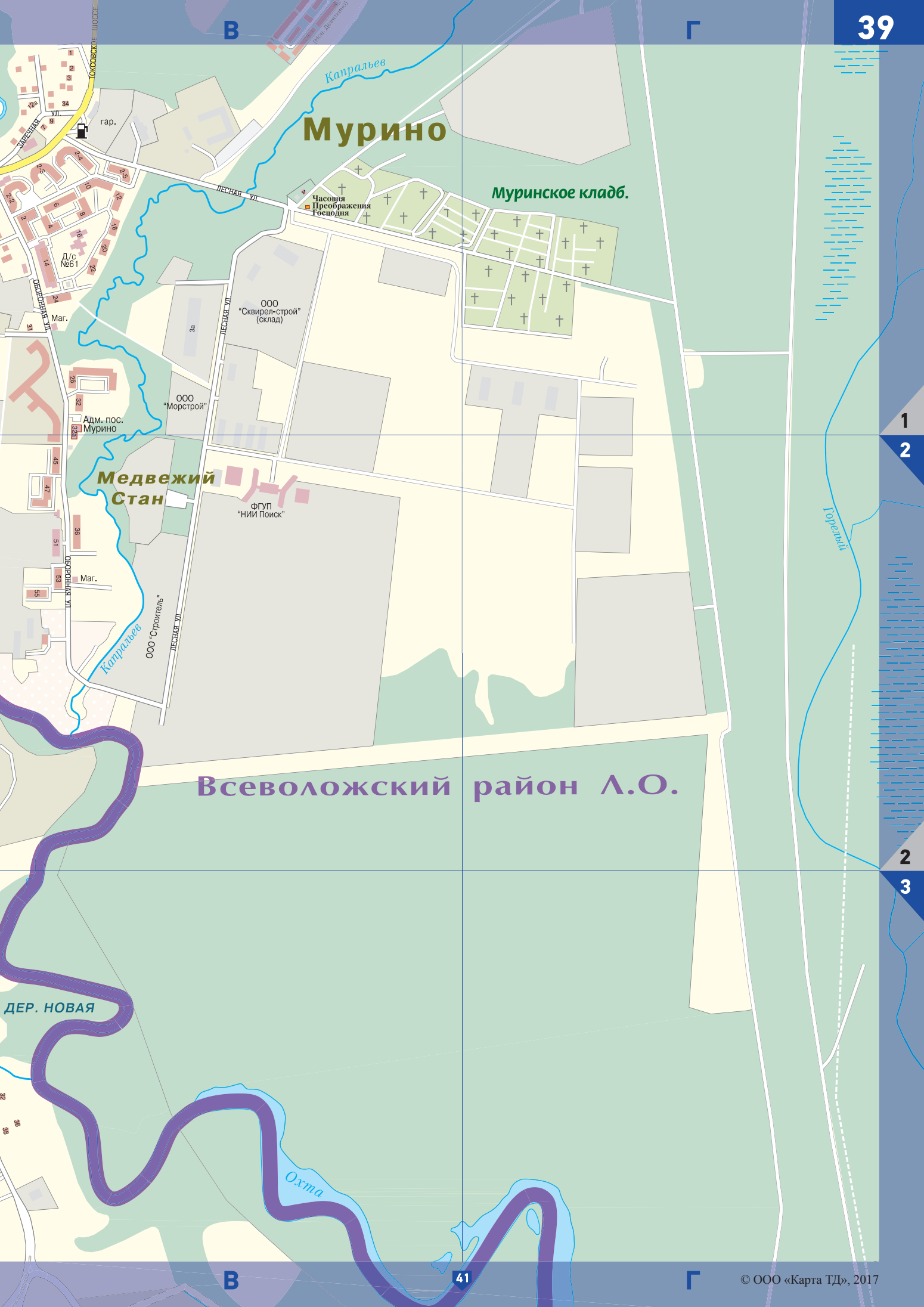
Девяткино

Девяткино

Девяткино

Девяткино

Северо-Западный региональный поисково-спасательный отряд МЧС



# Мурино

Муринское кладб.

# Медвежий Стан

Всеволожский район Л.О.

1

2

2

3

# Гражданка

СЕВЕРНЫЙ ПР.

УЛ. РУСТАВЕЛИ

СТ. РУЧЬИ

# Ручьи

УЛ. РУСТАВЕЛИ

ПИСКАРЕВСКИЙ ПР.

# Калининский район

ПР. НАУКИ

Ручьи

# МО ПОЛ

район

УЛ. РУСТАВЕЛИ

РУЧЬЕВСКИЙ ПР.

Монумент "Родина-мать"  
Пискаревское мемориальное кладб.

МЕДИЦОВСКИЙ ПР.

ПИСКАРЕВСКИЙ ПР.

ПАХОМОВСКАЯ УЛ.

ПР. НЕПОКОРЕННЫХ

ШАФИРОВСКИЙ ПР.

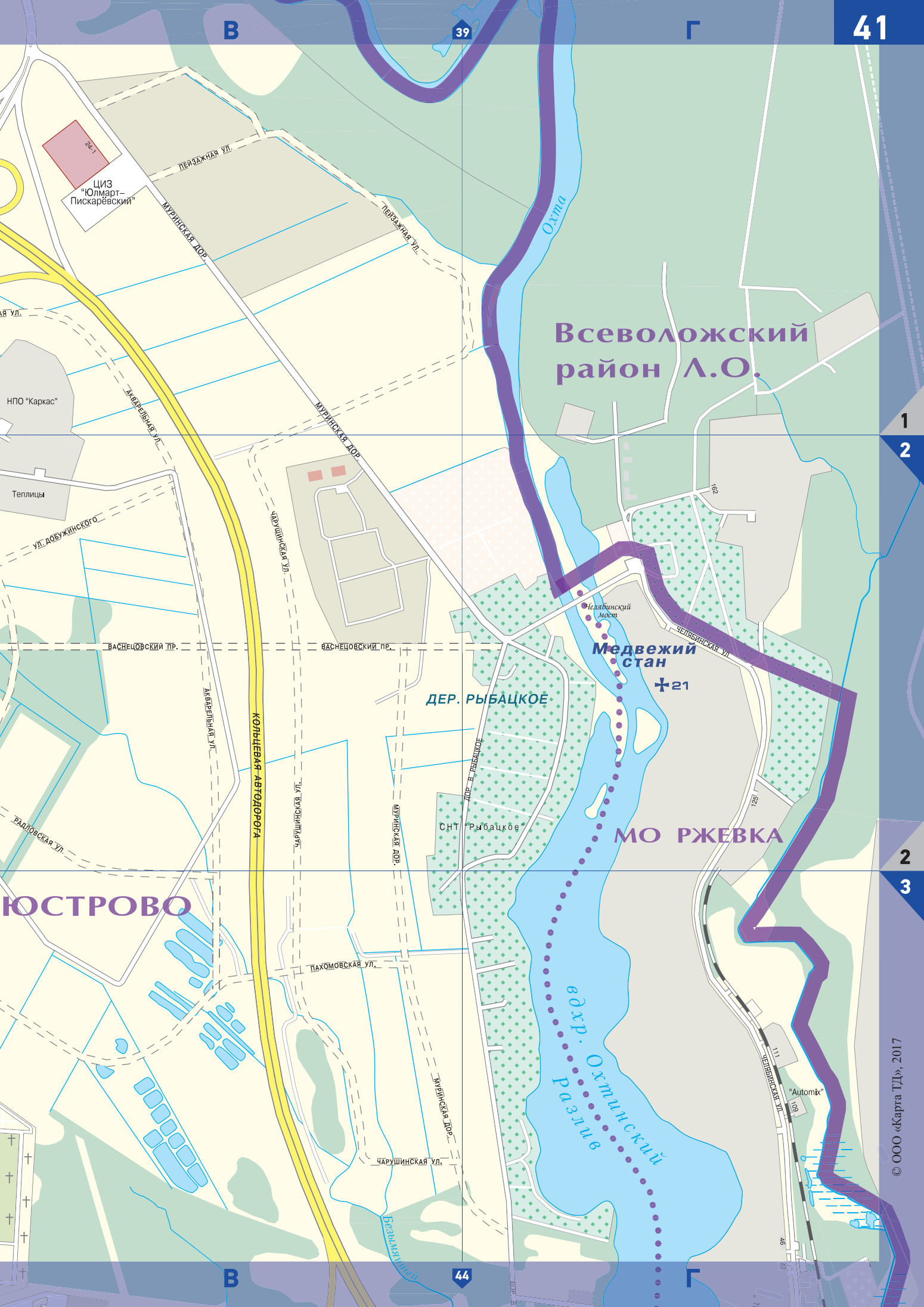
АТП  
Крематорий

ШАТЕРНАЯ УЛ.

1  
2  
2  
3







**Всеволожский район Л.О.**

**Медвежий стан**

**ДЕР. РЫБАЦКОЕ**

**МО РЖЕВКА**

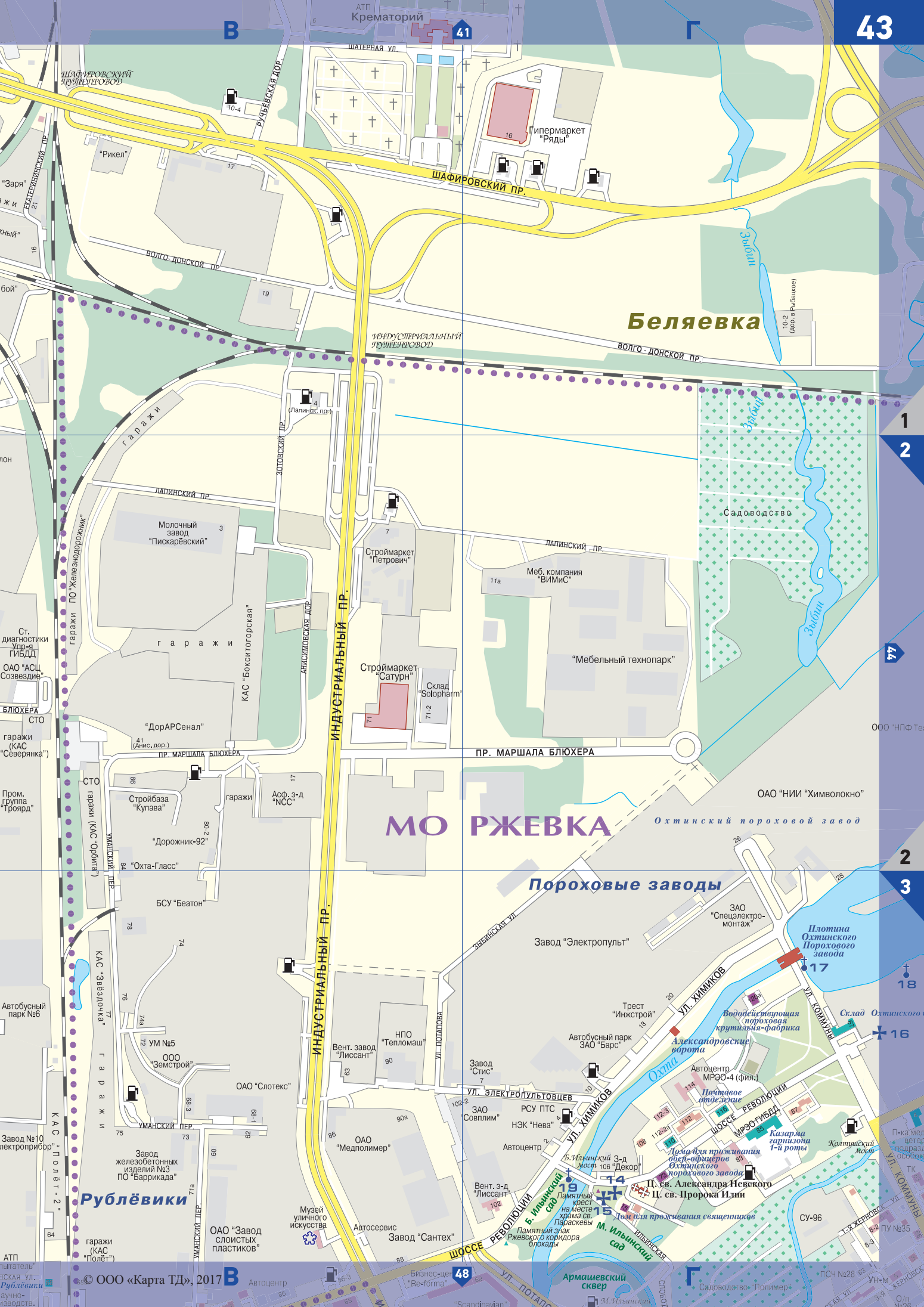
**ЮСТРОВО**

*водхр. Охтинский Разлив*

1  
2

2  
3



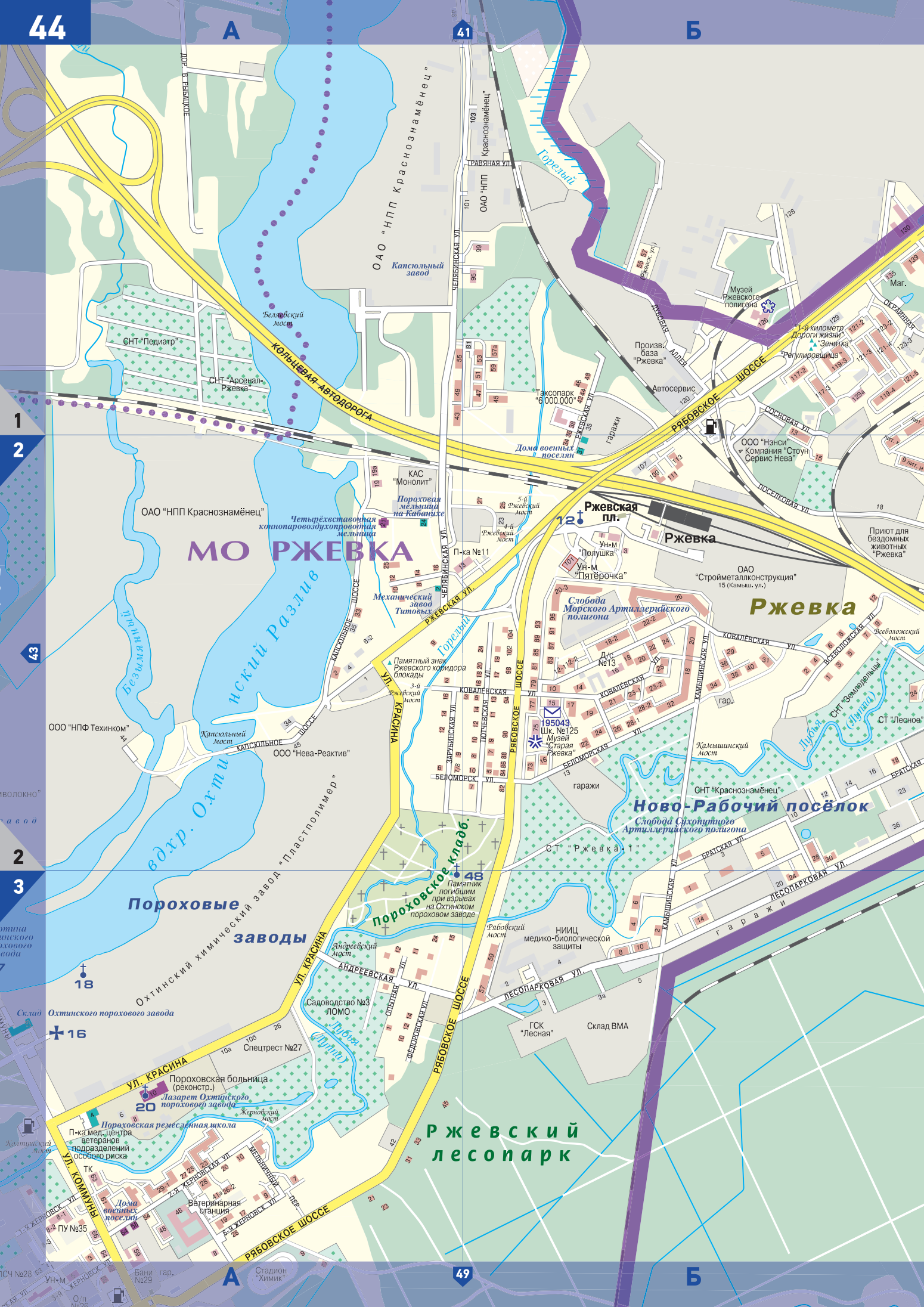


# Беляевка

# МО РЖЕВКА

## Пороховые заводы

## Рублёвки



# МО РЖЕВКА

## Ржевская

## Ново-Рабочий посёлок

## Ржевский лесопарк

## Пороховые заводы

ОАО "НПП Краснознамёнец"

Четырёхстворчатая коннопаровоздухопроводная мельница

КАС "Монолит"

Пороховая мельница на Кабаньих

Механический завод Титовых

Памятник Ржевского коридора

Памятник погибшим при взрывах на Охтинском пороховом заводе

П-ка №11

Пороховая больница (реконстр.)

Лазарет Охтинского порохового завода

Пороховая ремесленная школа

П-ка мед. центра ветеранов подразделения особого риска

Ветеринарная станция

Склад ВМА

ГСК "Лесная"

НИИЦ медико-биологической защиты

Рабовский мост

Садоводство №3 ЛОМО

Андреевский мост

Ул. Краснина

Ул. Андреевская

Ул. Сплетная

Ул. Беломорская

Ул. Ржевское шоссе

Ул. Капительное

Ул. Ржевская

Ул. Ржевское шоссе

Ул. Ржевское шоссе

Ул. Ржевское шоссе

Ул. Ржевское шоссе

Ул. Ржевское шоссе

Ул. Ржевское шоссе

Ул. Ржевское шоссе

Ул. Ржевское шоссе

1

2

2

3

18

16

20

16

16

16

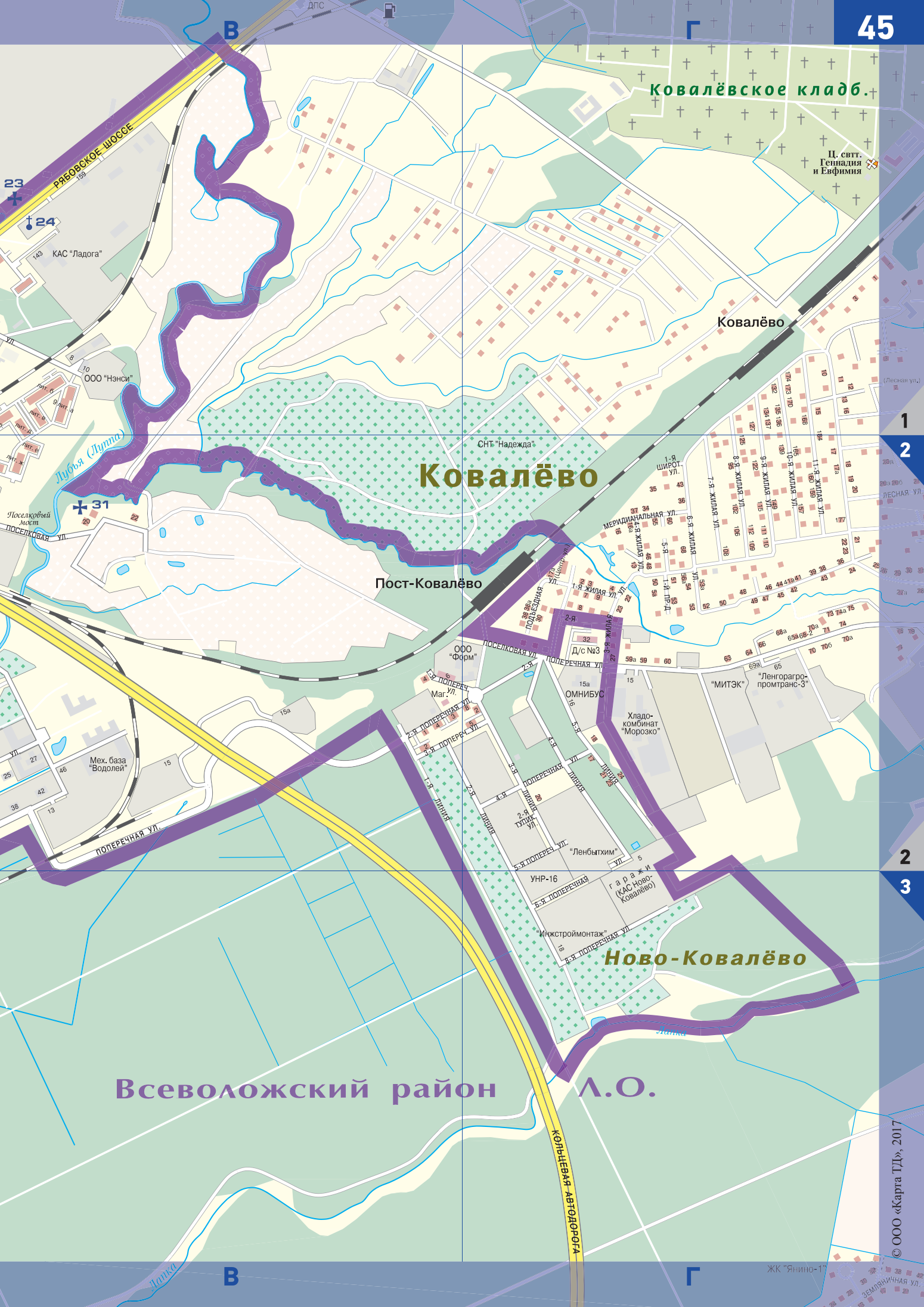
16

41

43

49

49



Ковалёвское кладб.

Ц. свт. Геннадия и Евфимия

Ковалёво

Ковалёво

СНТ "Надежда"

Пост-Ковалёво

Ново-Ковалёво

Всеволожский район

Л.О.

РЯБОВСКОЕ ШОССЕ

Любоя (Лутта)

КОПЧЕВАЯ АВТОДОРОГА

ПОПЕРЕЧНАЯ УЛ.

ООО "Форм"

Д/с №3

ОМНИБУС

Хладокомбинат "Морозко"

"Ленбытхим"

УНР-16

г а р а ж и (КАС Ново-Ковалёво)

Инжстроймонтаж

КАС "Ладога"

ООО "Нэнси"

Поселковый мост

Мех. база "Водолей"

# Калининский район

# Центральный район

# Пески

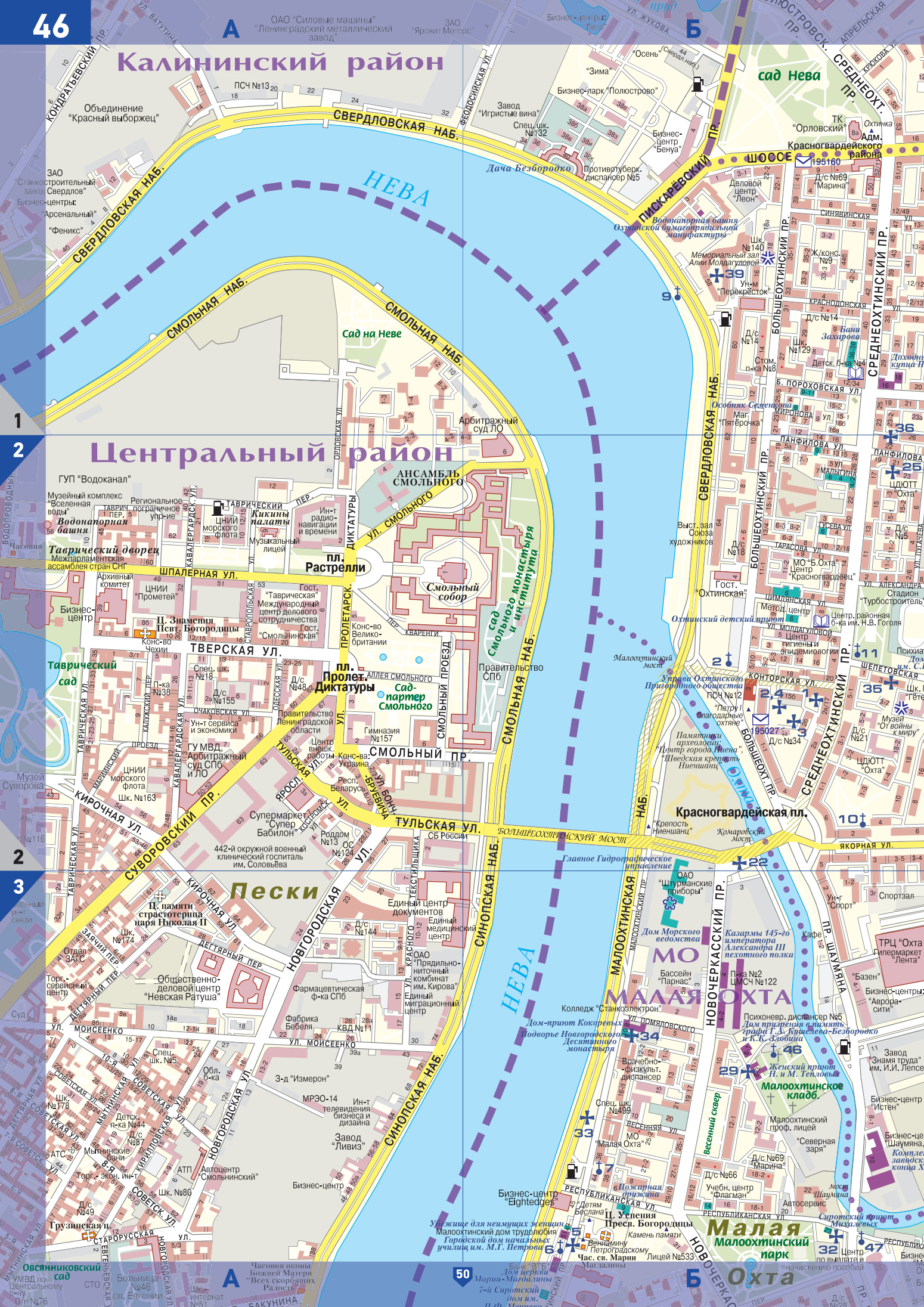
# МО МАЛАЯ ОХТА

# Новочеркасский пр.

# Малая Охта

# Малохитинский парк

# Охта



**СВЕРДЛОВСКАЯ НАБ.**  
**СМОЛЬНАЯ НАБ.**  
**СВЕРДЛОВСКАЯ НАБ.**  
**СМОЛЬНАЯ НАБ.**  
**СМОЛЬНЫЙ ПР.**  
**СМОЛЬНАЯ НАБ.**  
**СМОЛЬНЫЙ ПР.**  
**СМОЛЬНАЯ НАБ.**  
**СМОЛЬНЫЙ ПР.**

**ШОССЕ**  
**ПМСКАРЕВКИИ ПР.**  
**БОЛЬШЕОХТИНСКИЙ ПР.**  
**СРЕДНЕОХТИНСКИЙ ПР.**  
**СВЕРДЛОВСКАЯ НАБ.**  
**БОЛЬШЕОХТИНСКИЙ ПР.**  
**СРЕДНЕОХТИНСКИЙ ПР.**  
**БОЛЬШЕОХТИНСКИЙ ПР.**  
**СРЕДНЕОХТИНСКИЙ ПР.**  
**БОЛЬШЕОХТИНСКИЙ ПР.**  
**СРЕДНЕОХТИНСКИЙ ПР.**

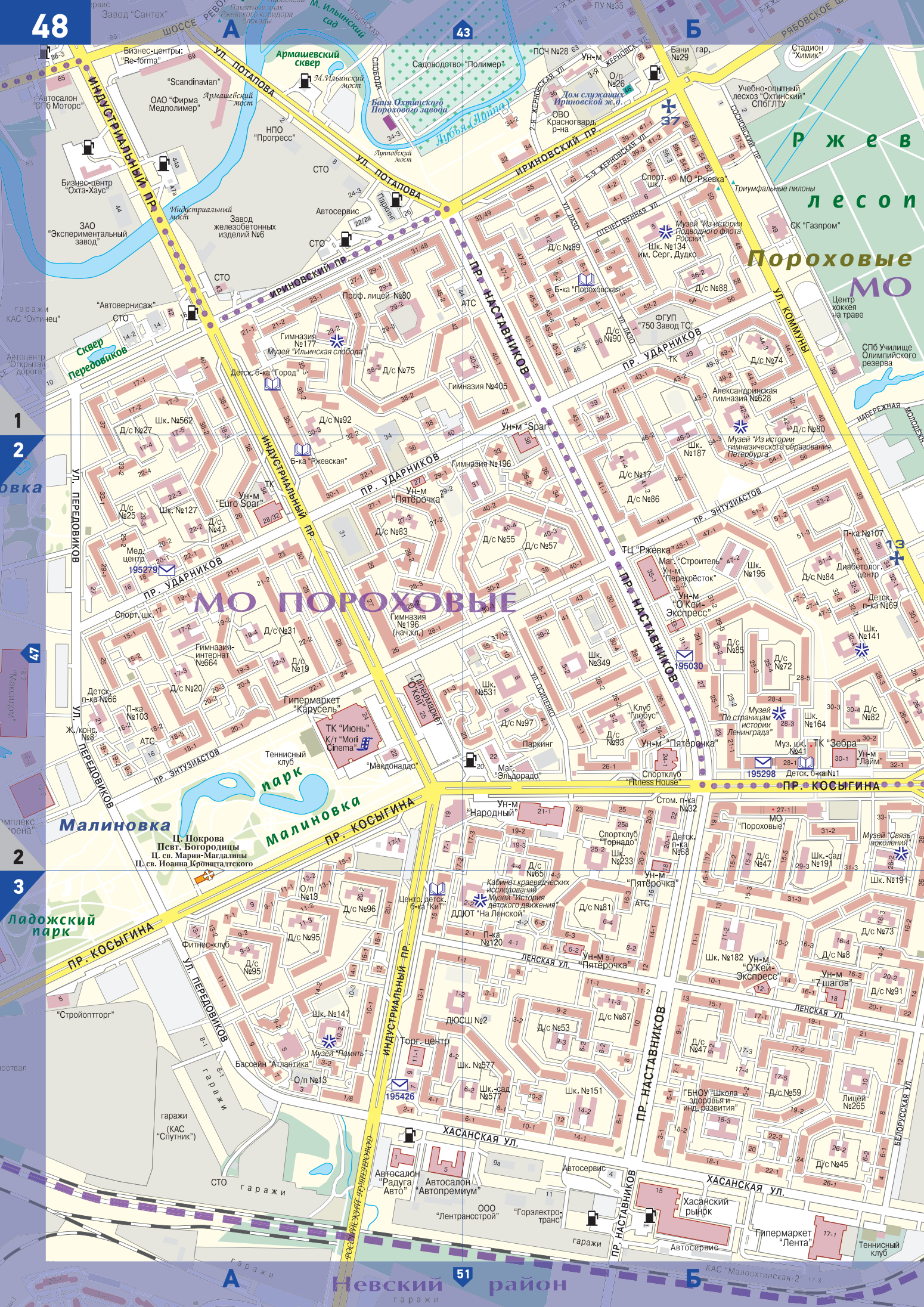
**АНСАМБЛЬ СМОЛЬНОГО**  
**Смолянский собор**  
**Пл. Растрелли**  
**Пл. Пролетарской диктатуры**  
**Пл. Диктатуры**  
**Пл. Смольный проезд**  
**Пл. Пролетарской диктатуры**  
**Пл. Диктатуры**  
**Пл. Смольный проезд**  
**Пл. Пролетарской диктатуры**  
**Пл. Диктатуры**  
**Пл. Смольный проезд**

**Сад на Неве**  
**Сад Смольного монастыря**  
**Сад Таврический**  
**Сад Кавалергардский**  
**Сад Пётра Великого**  
**Сад Охтинский**  
**Сад Малохитинский**  
**Сад Новохитинский**  
**Сад Охтинский**  
**Сад Малохитинский**  
**Сад Новохитинский**

**Тверская ул.**  
**Тверская ул.**  
**Тверская ул.**  
**Тверская ул.**  
**Тверская ул.**  
**Тверская ул.**  
**Тверская ул.**  
**Тверская ул.**  
**Тверская ул.**  
**Тверская ул.**

**Красногвардейская пл.**  
**Красногвардейская пл.**  
**Красногвардейская пл.**  
**Красногвардейская пл.**  
**Красногвардейская пл.**  
**Красногвардейская пл.**  
**Красногвардейская пл.**  
**Красногвардейская пл.**  
**Красногвардейская пл.**  
**Красногвардейская пл.**





Р ж е в  
л е с о н  
Пороховые  
МО

МО ПОРОХОВЫЕ

Малиновка  
П. Покрова  
П. св. Марии-Магдалины  
П. св. Иоанна Крестителя

Ладожский парк



ский  
парк

РЖЕВКА

Латка  
(Жерновка)

ЛЕСНОЙ ПЕР.  
УЛ.  
НОВАЯ  
УЛ.  
ВОДОПРОВОДНАЯ УЛ.

УЛ. КОММУНЫ  
ДПС №76

Ц. Божией Матери  
Знамения  
Курко-Коренной

КАС  
"Созвездие"  
ГИБДД  
Красногвард.  
р-на

Заневский  
Пост  
Автосалон  
"ТДВ-Авто"  
Автомобильная ст.  
Белорусская

БЕЛОРУССКАЯ УЛ.  
УЛ. КОММУНЫ  
гаражи

гаражи

гаражи

гаражи

Заневка

Всеволожский район Л.О.

КОЛТУШСКИЙ  
ТРУЛПЕЗЕРОВ ОБОД

Маг.-склад  
"Техноколь"  
склад  
ТПХК  
"Заря"

ЗАСЕРНАЯ УЛ.  
ЛАДОЖСКАЯ  
УЛ.

ЛАДОЖСКАЯ  
УЛ.  
ЛИТЕРСКАЯ УЛ.

Детск.  
дом №19

гараж

гараж

гараж

44

В

Г

Латка

Караулов

КОЛТУШКОЕ ШОССЕ

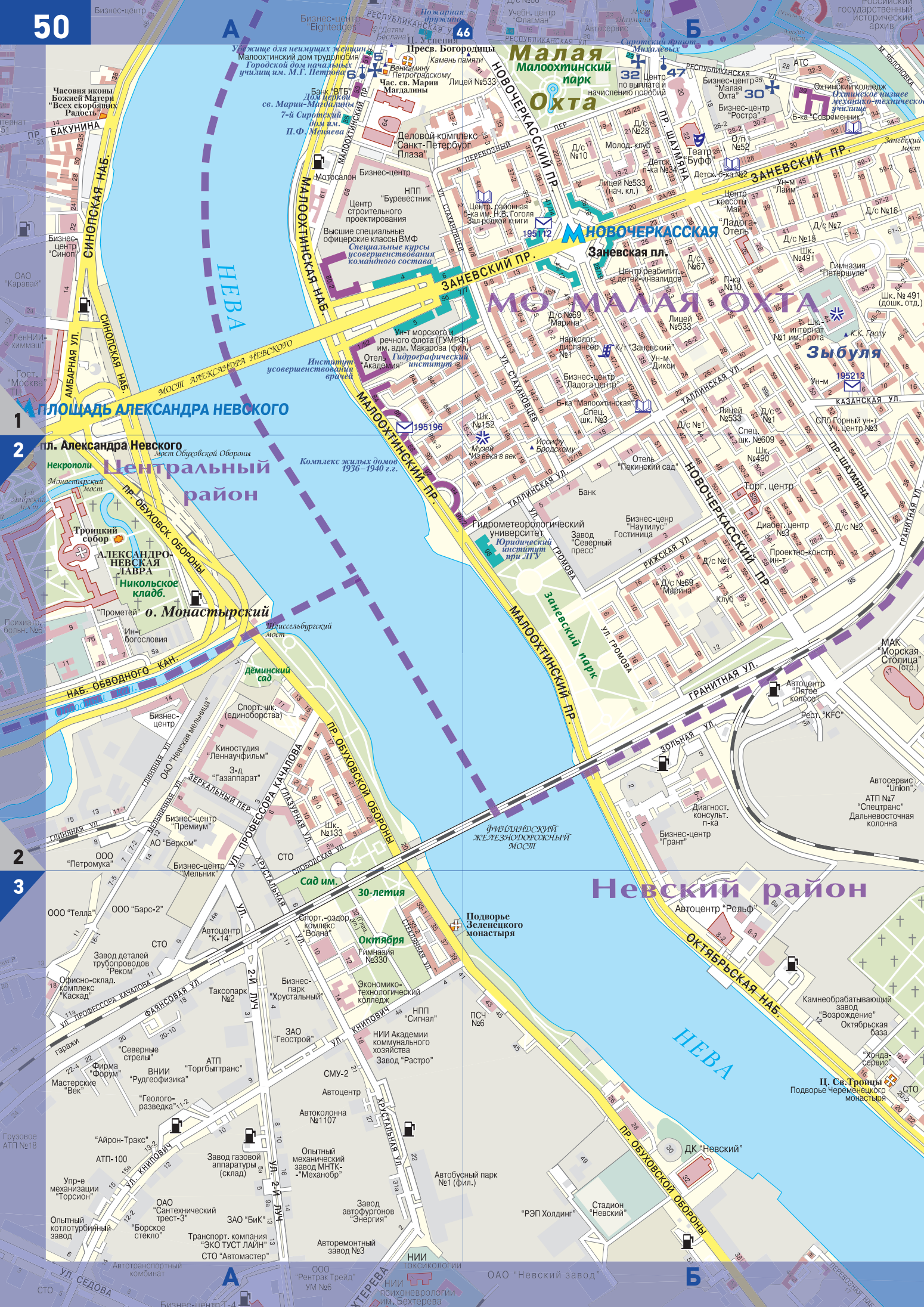
КОЛЬЦЕВАЯ АВТОДОРОГА

1  
2

2  
3

В

Г

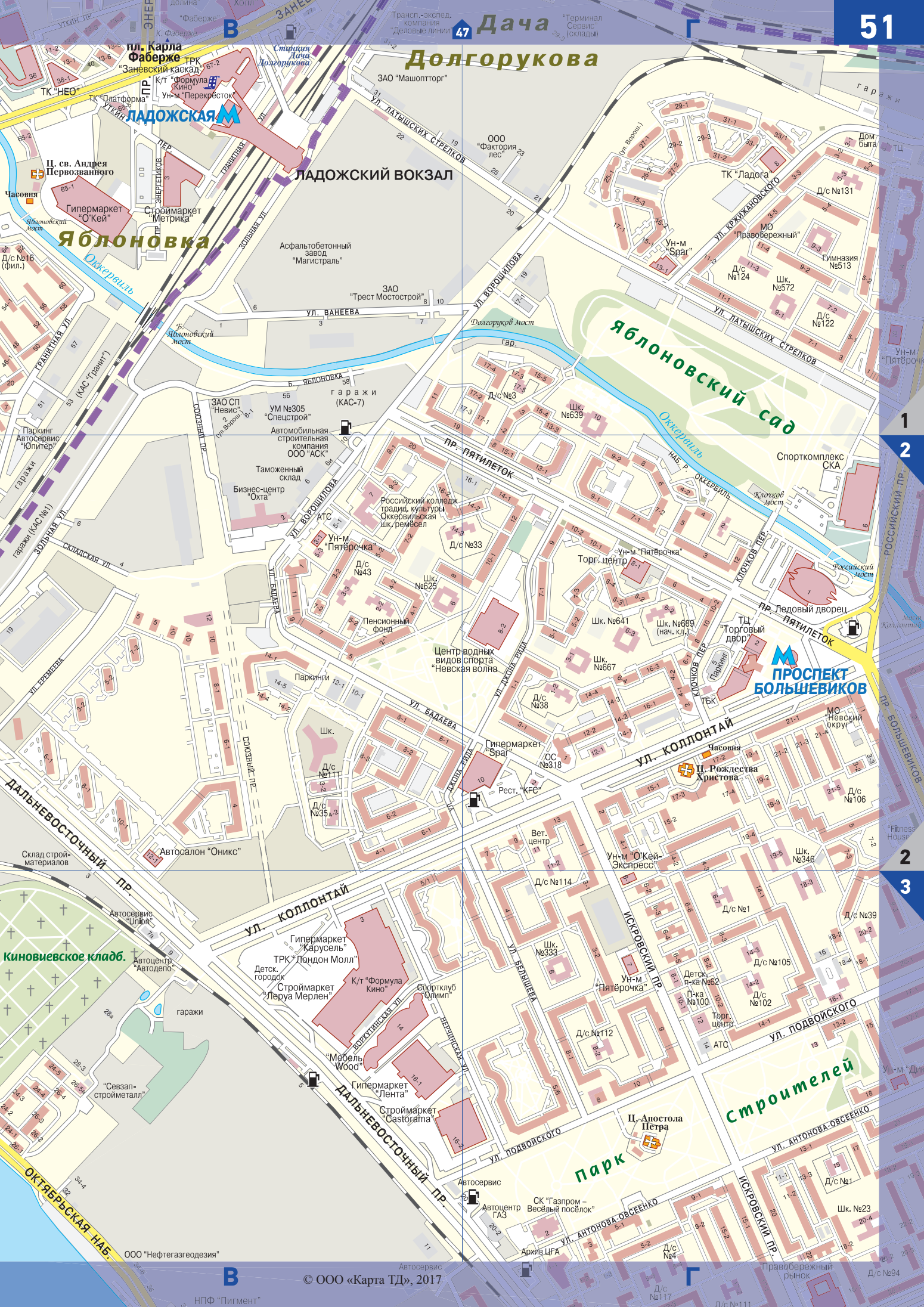


1 ПЛОЩАДЬ АЛЕКСАНДРА НЕВСКОГО

2 пл. Александра Невского

3

# Дача Долгорукова



**ЛАДОЖСКИЙ ВОКЗАЛ**

**ЯБЛОНОВСКИЙ САД**

**ПРОСПЕКТ БОЛЬШЕВИКОВ**

**УЛ. КОЛЛОНТАЙ**

**УЛ. КОЛЛОНТАЙ**

**Строителей**

**парк**

# Информация для жителей района и города


## Учреждения культуры

Российский государственный исторический архив (РГИА),  
Заневский пр., 36 47 В-3

Фото Н. Румянцева. Фотобанк «Лори», 2012



## Библиотеки Санкт-Петербургского государственного бюджетного учреждения культуры «Централизованная Библиотечная Система Красногвардейского района»



**Центральная районная библиотека им. Н.В. Гоголя,**  
Среднеохтинский пр., 8 46 Б-2

*Фото из архива ЦБС Красногвардейского района. 2017*

**Зал редкой книги и «Библиотека новинок** Центральной районной библиотеки им. Н.В. Гоголя, ул. Стахановцев, 4а 50 Б-1

**Библиотека «Малоохтинская»,**  
Новочеркасский пр., 49/20 50 Б-1

**Библиотека «Охтинская»,**  
пр. Энергетиков, 30, корп. 5 47 В-1

**Библиотека «Пороховская»,** ул. Лазо, 8, корп. 1 48 Б-1

**Библиотека «Ржевская» — открытие в ноябре 2017 года**  
Индустриальный пр., 35, корп. 1 48 А-2

**Библиотека «Современник»,** Заневский пр., 32 50 Б-1

**Центральная детская библиотека «КиТ»,**  
Индустриальный пр., 15 48 А-3

**Детская библиотека №1,** пр. Косыгина, 28, корп. 1 48 Б-2

**Детская библиотека №2,** Заневский пр., 28 50 Б-1

**Детская библиотека №4,** Б. Пороховская ул., 12/34 46 Б-1



**Детская библиотека «Город»,**  
Индустриальный пр., 35, корп. 1 48 А-2

*Фото из архива ЦБС Красногвардейского района 2017*

**Пискаревский библиотечно-культурный центр,**  
ул. Маршала Тухачевского, 31 42 Б-2

## Театры, кинотеатры, музеи



**Санкт-Петербургский государственный музыкально-драматический театр «БУФФ»,**  
Заневский пр., 26 50 Б-1

*Фото Н. Столбовой. 2017*

**Кинотеатр «Заневский»,** Новочеркасский пр., 48 50 Б-1

**Кинотеатр сети «Формула кино»,**  
Заневский пр., 67, ТРК «Заневский каскад» 51 В-1

**Кинотеатр сети «Mori Cinema»,**  
Индустриальный пр., 24, ТРЦ «Июнь» 48 А-2

**Музей уличного искусства,** шоссе Революции, 84 43 В-3

### Ведомственные музеи

**Музей ОАО «Штурманские приборы»,** Новочеркасский пр., 1 46 Б-3

**Музей истории СПбГМА им. И.И. Мечникова,**  
Пискаревский пр., 47, пав. 2-4 42 Б-1

**Музей Ржевского полигона,** Рябовское шоссе, 126 44 Б-1

### Школьные музеи и центры

**Кабинет краеведческих исследований** ГБУ ДДЮТ «На Ленской»,  
Ленская ул. 2, корп. 2 48 Б-3

**Музей: История детского движения** Красногвардейского района.  
ГБУ ДДЮТ «На Ленской», Ленская ул., 2, корп. 2 48 Б-3

**Музей: Старая Ржевка.** Первые километры Дороги жизни.  
ГБОУ №125, Рябовское шоссе, 75 44 Б-2

**Музей: Круголетье** (из истории фольклора).  
ГБОУ №133, ул. Петра Смородина, 10 47 Г-1

**Музей: Из истории подводного флота России.**  
ГБОУ №134 им. С. Дудко, Отечественная ул., 5 48 Б-1

**Музей истории школы.** Мемориальный зал Героя Советского Союза  
Алии Молдагуловой. ГБОУ №140, Большеохтинский пр., 18 46 Б-1

**Музей: История школы.** ГБОУ №141, ул. Коммуны, 32, корп. 4 48 Б-2

**Музей Главного маршала артиллерии Н.Н. Воронова** и 301-го  
Отдельного морского артиллерийского дивизиона Краснознаменного  
Балтийского флота. ГБОУ №143, Пискаревский пр., 13 42 А-3

**Музей: Память.** ГБОУ №147. Индустриальный пр., 10, корп. 2 48 А-3

**Музей: Из века в век** (из истории школы).  
ГБОУ №152, ул. Стахановцев, 15, корп. 2 50 Б-1,2

**Музей: По страницам истории Ленинграда.** Памяти А.Н. Косыгина.  
ГБОУ №164, пр. Косыгина, 28, корп. 3 48 Б-2

**Музей: Ильинская слобода.**  
ГБОУ гимназия №177, Ириновский пр., 23, корп. 2 48 А-1

**Музей: История 265-го батальона** (265-го Отдельного пулеметно-  
артиллерийского батальона Народного ополчения).  
ГБОУ №180, ул. Маршала Тухачевского, 29 42 Б-3

**Музей: История 4-го Гвардейского полка** (4-го Гвардейского  
истребительного авиационного ордена Ушакова полка военно-  
воздушных сил Краснознаменного Балтийского флота).  
ГБОУ №188, ул. Маршала Тухачевского, 17 42 Б-3

**Музей: Связь поколений.**  
ГБОУ №191, Белорусская ул., 26, корп. 2 48 Б-2

**Музей: От войны к миру.** ГБОУ №515, Шепетовская ул., 5 46 Б-2

**Музей К.Э. Циолковского:** история развития отечественной  
космонавтики. ГБОУ №521, Бестужевская ул., 63 42 Б-2

**Музей: 900 дней.** Страницы истории.  
ГБОУ №532, Б. Пороховская ул. 38 47 В-1

**Музей: Из истории гимназического образования Петербурга.**  
ГБОУ гимназия № 628 «Александринская гимназия»,  
ул. Коммуны, 42, корп. 3 48 Б-1

**Музей истории школы-интерната им. К.К. Грота.**  
ГБОУ школа-интернат №1 им. К.К. Грота, пр. Шаумяна, 44 50 Б-1

# Памятники истории и культуры, состоящие под государственной охраной

## Памятники архитектуры и градостроительства



**Александровские ворота**, 1805, арх. Ф.И. Демерцов; рекомендованы к включению в список памятников местного значения, ул. Химиков

*Фото И. Емельяновой. 2016*



**Богадельня им. П.С. и Л.Д. Елисеевых с оградой** (дом бесплатных квартир), 1900-1903, арх. В.А. Демяновский, пр. Металлистов, 3

*Фото Н. Столбовой. 2000-е*

**Гидротехнические сооружения Охтинского порохового завода:** водохранилище, плотина с водосливом. Плотина: 1716, 1735; 1827-1828, инж. П.П. Базен; 1865-1868, инж. К.Ф. Гаусман; 1965, обетонирована; 2015, реставрация, ул. Коммуны, 67

**Городская больница им. Петра Великого.** Тридцать три корпуса с парком: 1908-1916, арх. Л.А. Ильин, А.И. Клейн, А.В. Розенберг. Корп. 24-26: 1920-е, арх. А.Л. Лишневицкий. Пискаревский пр., 47



Приемное отделение. *Фото Н. Столбовой. 2003*



**Загородная усадьба Дача Безобразовых «Жерновка»** с садом и прудом, 1790-е, арх. Д. Кваренги; 1980-1984, реставрация. Ириновский пр., 9

*Фото Н. Столбовой. 2011*

**Загородная усадьба Уткина дача** (дача Полторацкой), 1790-е, арх. Н.А. Львов (?) / Д. Кваренги (?). Служебный корпус, 1820-1839, арх. (?). Сад, 1790-е, частично утрачен. Уткин пр., 2



**Управа Охтинского Пригородного общества** (общественная богадельня, съезжая часть (полицейский участок); с 1887 – Пригородная управа и пожарный резерв), 1861-1867, арх. П.П. Меркулов. Экипажные сараи пожарного резерва, 1886-1887. Каланча и расширение, 1898, арх. О.Л. Игнатович. Большеохтинский пр., 3

*Фото И. Емельяновой. 2016*

**Храм во имя Святителя и Чудотворца Николая Мирликийского**, 1814, арх. В.И. Беретти (?) / И.И. Шарлемань (?), пр. Металлистов, 5а



**Храм Св. Пророка Илии**, 1781-1785, по проекту командующего заводом Карла Гакса (?), Ильинская слобода, 4  
**Храм Св. Благоверного князя Александра Невского**, 1804-1806, арх. Ф.И. Демерцов. Надстройка колокольни третьим ярусом, 1902-1904, воен. инж. В.Я. Симонов, Ильинская слобода, 4

*Фото Н. Столбовой. Нач. 2000-х*

**Сквер вокруг креста**, установленного на месте храма Св. Великомученицы Параскевы, 1830-е, шоссе Революции, на берегу р. Охты

## Памятники археологии

**Памятник археологии шведская крепость Ниеншанц** (Охта 1), статус с 2001. Сущ. в 1611-1703. Основана на месте шведской крепости Ландскрона, 1300-1301: участки культурного слоя XIV-XVIII в.в. Раскопки 1992-1998, 2006-2010. Красногвардейская пл., 2, между р. Невой и левым берегом устья р. Охты.

**Центральная часть города Ниена** (Охта 2): культурный слой XVII-XVIII в.в. Раскопки 1992-1998. В границах: Конторская ул., Среднеохтинский пр., Красногвардейская пл.

## Памятники монументальной скульптуры



**Памятник К.К. Гроту**, 1906, ск. М.М. Антокольский, арх. В.П. Цейдлер, пр. Шаумяна, 44 (с 1963)

*Фото Н. Столбовой. 2003*

**Памятник И.И. Мечникову**, 1936, ск. Л.В. Шервуд. Пискаревский пр., 47

## Исторические захоронения и художественные надгробия

### Большеохтинское Георгиевское кладбище,

пр. Металлистов, 5

**Братские и одиночные могилы советских воинов, погибших в советско-финляндскую войну 1939-1940 г.г.** Центральный памятник, 1950-е (в бронзе, 2005), ск. А.А. Белейкин, Ю.Я. Кучинский, вдоль Партизанской ул.



**Братские могилы жителей Ленинграда и советских воинов, погибших в Великую Отечественную войну,** Салтыковская дор.

*Фото Н. Столбовой. 2010*

**Братская могила рабочих ликеро-водочного завода,** погибших при артиллерийском обстреле в Великую Отечественную войну, 1943, Оренбургская дорожка

### Отдельные захоронения

**Микробиолога Г.Д. Белоновского** (1875–1950), пересечение Московской и Клинской дорожек

**Первого комиссара крейсера «Аврора» А.В. Бельшева** (1893–1974), Новая Коммунистическая площадка

**Декабриста А.М. Булатова** (1793–1826), Московская дорожка



**Хирурга И.В. Буяльского** (1789–1866), Петербургская дорожка

*Цит.: Портретная галерея русских деятелей. Т.2. СПб. 1864-1865*

**Медика и философа Д.М. Велланского (Кавунника)** (1774–1847)

**Героя Советского Союза М.К. Власова** (1910–1949), Старая Коммунистическая площадка



**Гидроэнергетика Г.О. Графтио** (1869–1949), пересечение Ржевской и Смоленской дорожек

*Фото. 1930-е (?)*



**Основателя Ленинградского театра кукол Е.С. Деммени** (1898–1969), Харьковская дорожка

*Фото. 1950 (?)*  
*Цит.: demmeni.ru*

**Героя Советского Союза С.А. Забогонского** (Забогонского) (1910–1955), Орловская дорожка

**Героя Советского Союза И.А. Киргетова** (1904–1945), Старая Коммунистическая площадка

**Героя Советского Союза М.Я. Крупчатникова** (1897–1947), пересечение Смоленской и Московской дорожек

**Профессора Императорского Царскосельского лицея А.П. Куницына** (1783–1840), пересечение Московской и Верейской дорожек

**Героя Советского Союза В.А. Лягина (Корнева)** (1908–1943), перезахоронение, 1979. Суздальская дорожка



**Первого директора Императорского Царскосельского лицея В.Ф. Малиновского** (1765–1814), Шлиссельбургская дорожка

*С портрета худ. П.И. Пороховникова 1879*

**Героя Советского Союза А.И. Маминова** (1911–1943), Старая Коммунистическая площадка

**Нейрохирурга и травматолога А.Л. Поленова** (1871–1947), пересечение Московской и Клинской дорожек

**Героя Советского Союза И.Н. Пономаренко** (1909–1953), Старая Коммунистическая площадка

**Героя Советского Союза М.К. Рогачева** (1909–1955), Новая Коммунистическая площадка

**Героя Советского Союза М.И. Савельева** (1896–1970), Новая Коммунистическая площадка

**Героя Советского Союза Л.Н. Слиzenia** (1918–1953), Новая Коммунистическая площадка

**Героя Советского Союза Р.М. Соколинского** (1923–1952), Новая Коммунистическая площадка

**Комиссара русского батальона Итальянского Сопротивления А.М. Тарасова** (1921–1971), пересечение Детской и Ирбитской дорожек

**Хирурга-ортопеда Г.И. Турнера** (1858–1941), Харьковская дорожка

**Композитора и пианиста Н.П. Фомина** (1964–1943), Вятская дорожка

**Героя Советского Союза И.Т. Черкашнев** (1911–1954), Новая Коммунистическая площадка

### Пороховское кладбище,

Рябовское шоссе, 78

**Братские могилы советских воинов, погибших в Великую Отечественную войну,** Главная аллея, Горская дорожка

**Братские могилы советских воинов и жителей Ленинграда,** погибших в Великую Отечественную войну, вдоль ограды по ул. Красина



*Фото Н. Столбовой. 2012*

**Могила ученого-артиллериста В.М. Трофимова** (1865–1926), Берёзовая аллея

## Большая Охта

**Водонапорная башня Охтинской бумагопрядильной мануфактуры**, 1852-1854, арх. Р.Р. Генрихсен, Пискарёвский пр., 3

**Доходный дом купца П.И. Иванова**, 1906-1907, техн. М.М. Софронов, Б. Пороховская ул., 16



**Особняк купца П.И. Иванова**, 1901, техн. М.М. Софронов, Б. Пороховская ул., 18

*Фото С. Столбова. 1997*

## Малая Охта

**Городской дом начальных училищ им. М.Г. Петрова** (Городской училищный дом Св. Благоверного князя Георгия Владимировского с сиротскими классами и сиротский приют им. М.Г. Петрова), 1893-1895, арх. А.Р. Гешвенд; 1901, арх. Н.А. Виташевский, Малоохтинский пр., 51



**Дом Морского ведомства** (жилой дом Главного Гидрографического управления), 1913-1914, гр. инж. Н.И. Малеин, Новочеркасский пр., 1

*Фото С. Столбова. 1997*

**Дом призрения престарелых бедных женщин в память графа Г.А. Кушелева-Безбородко и К.К. Злобина** с церковью во имя Усекновения главы Иоанна Предтечи, 1857, арх. М.П. Львов; 1903-1904, арх. Н.А. Виташевский, Новочеркасский пр., 8, корп. 1

**Дом-приют Кокоревых**, 1912, арх. К.В. Маковский, Малоохтинский пр., 8

**Дом церкви Св. Марии Магдалины**, 1903, техн. Я.И. Попов, Малоохтинский пр., 53

**Женский приют им. Н. и М. Тепловых** (приют для престарелых девиц и вдов имени Н. и М. Тепловых с церковью Усекновения главы Иоанна Предтечи из Дома призрения графа Г.А. Кушелева-Безбородко и К.К. Злобина), 1902-1904, арх. Н.А. Виташевский, Новочеркасский пр. 8, корп. 3

**Здание железнодорожной станции «Дача Долгорукова»**, 1914, Заневский пр., 73а

**Здание Института усовершенствования врачей**, 1938, арх. Д.П. Бурьшкин, М.И. Брусиловский, ск. Я.А. Троупянский, Заневский пр., 1

**Здание Специальных курсов усовершенствования командного состава**, 1938, арх. Д.П. Бурьшкин, М.И. Брусиловский, ск. Я.А. Троупянский, Заневский пр., 2

**Комплекс жилых домов**, 1936-1940, арх. Г.А. Симонов, Б.Р. Рубаненко, В.М. Черкасский, Малоохтинский пр., 84, 86, 88, 92, 94, 96

**Комплекс казарм 145-го пехотного императора Александра III полка** (пять зданий), 1870-1879, арх. (?), Новочеркасский пр., 4

**Охтинское низшее механико-техническое училище**, 1900-1901, арх. В.П. Цейдлер, Республиканская ул., 39

**Производственные здания** (комплекс заводских зданий конца XIX – нач. XX в.в., Судостроительный и механический завод «Охта»), пр. Шаумяна, 10

## Ржевка, Пороховые

**Баня Охтинского порохового завода**, 1853, воен. инж. Костревский; 1889-1893, арх. В.И. Серков, Ириновский пр., 34, корп. 3 (наб. р. Лубьи)



**Вододействующая пороховая крутильня-фабрика** Охтинского порохового завода, втор. пол. XIX в., авт. (?), шоссе Революции, 120а  
*Фото С. Столбова. 1997*

**Дом для проживания священников**, 1827-1829, арх. И.П. Бернаскони, З.Ф. Краснопеков, Ильинская слобода, 15

**Дом для проживания обер-офицеров Охтинского порохового завода**, 1831, арх. З.Ф. Краснопеков, шоссе Революции, 73

**Дома военных поселян Охтинского порохового завода**, 1837, 2-я Жерновская ул., 58, 64

**Комплекс зданий лазарета Охтинского порохового завода**, 1912, воен. инж. В.Я. Симонов, гр. инж. А.А. Пашихин, ул. Красина, 10 (главное здание – лит. А; часовня, терапевтический корпус – лит. Б)

**Комплекс построек Охтинского порохового завода** (объединение «Пластполимер»): производственное здание (цех №7), водонапорная башня, часть котельной с дымовой трубой, пороховые погреба (три), XIX – нач. XX в., арх. Ф.И. Демерцов, З.Ф. Краснопеков, инж. Д.А. Лебедев, П.Д. Базен, воен. инж. В.И. Миллер, гр. инж. Э.К. Левенштерн, ул. Коммуны, 67

**Комплекс построек Охтинского порохового завода** (объединение «Химволокно»): производственные здания (два), втор. пол. XIX в., амбулатория, конец XIX в.; водонапорная башня, заводская труба, 1930-е, ул. Химиков, 28

**Четырехвставочная коннопаровоздухопроводная мельница**, 1847-1851, воен. инж. И.Д. Черник, Капсюльное шоссе, 21

# Историческая застройка (не учтена КГИОП)

## Большая Охта



**Анастасиевская богадельня Тарасовых**, 1870-1890, арх. (?), Партизанская ул., 116

*Фото Н. Столбовой. Конец 1990-х*

**Бани И.З. Захарова с котельной**, 1901, техн. М.М. Софронов, Среднеохтинский пр., 36-38  
**Жилой дом**, 1960-е, Б. Пороховская ул., 33  
**Жилые дома вдоль Среднеохтинского пр.**, конец 1940-х – 1950-е, арх. А.К. Барутчев, И.О. Рубанчик \*  
**Железнодорожная станция Рублёвки**, 1913, арх. А. Соколов, шоссе Революции, 68  
**Дом призрения бедных духовного звания им. С.П. Елисеева**, 1905-1907, Шепетовская ул., 14а  
**Доходный дом**, 1903, арх. С. Корнилов, ул. Малыгина, 6  
**Доходный дом**, 1899, арх. О.Л. Игнатович, ул. Малыгина, 2  
**Доходный дом**, 1909, техн. В.Д. Данилов, ул. Малыгина, 4  
**Доходный дом**, 1907, арх. Н.Н. Еремеев, Б. Пороховская ул. 9-11  
**Доходный дом**, 1907, арх. (?), Панфилова ул., 9  
**Доходный дом**, 1917 (?), арх. (?), Гусева ул., 6  
**Доходный дом**, нач. XX в., арх. (?), Цимлянская ул., 6  
**Особняк Семенкова**, 1863, арх. Е.Е. Аникин, Миронова ул., 6  
**Охтинский детский приют**, 1888, арх. В.В. Никола, ул. Молдагуловой, 6  
**Станция Охта Ириновской железной дороги**. Ремонтные мастерские, 1907, пр. Металлистов, 9

## Малая Охта

**Главное Гидрографическое управление**, 1913-1916, арх. Н.И. Маленин, инж. Л. Г. Иванов; 1951-1959, арх. Д.П. Бурьшкин, Новочеркасский пр., 1  
**Гидрографический институт** (Управление Северного Морского пути, Арктическое училище, Морское училище им. С.О. Макарова), 1936-1941, 1948, арх. Д.П. Бурьшкин, М.И. Брусиловский; 2015, ремонт. Заневский пр., 5.  
Общежитие, 1936-1941, Заневский пр., 7  
**Жилой дом Специальных курсов старшего командирского состава**, 1940, арх. Д.П. Бурьшкин, Заневский пр., 6.  
Общежитие, 1936-1940, арх. Д.П. Бурьшкин, Г.В. Аскинази, Заневский пр., 4



**Жилые дома по периметру Заневской пл.**, нач. 1960-х, арх. В.Ф. Белов, А.А. Оль, Н.А. Зазерский

*Фото Н. Столбовой. 2004*

**Здание пожарной дружины**, 1898. 1928, Республиканская ул., 9  
**Особняк Р.В. Аникина** (?), 1901 (?), арх. О.Л. Игнатович (?), Республиканская ул., 14  
**Подворье и доходный дом Новгородского Десятинного монастыря**, 1908, арх. Я.Г. Гевирц, Малоохтинский пр., 10  
**Сиротский приют им. В. и М. Михалевых** Охтинского Братства Пресвятой Богородицы, 1915, техн. М.И. Серов, Республиканская ул., 23

**Убежище для немущих женщин и дешевые квартиры М. и Е. Петровых**, 1890-е, Малоохтинский пр., 49  
**7-й Сиротский дом им. П.Ф. Меняева** (дом К.С. Меняева), 1902, арх. Н.А. Виташевский, Малоохтинский пр., 55  
**Юридический институт при ЛГУ** (Российский Государственный гидрометеорологический университет), 1940-1941, 1945-1953, арх. Л.М. Хидекель, Малоохтинский пр., 98

## Ржевка, Пороховые

**Большой Ильинский мост**, 1912, арх. Г.А. Гиришон; 1950, 1964, 2001, реконструкция, через р. Охту, по шоссе Революции  
**Дом служащих Ириновской железной дороги** (?), арх. (?), 1896, Ириновский пр., 46, корп. 1  
**Дома военных поселян Охтинского порохового завода**, после 1835, Ржевская ул., 31, 33  
**Казарма гарнизона 1-й роты**, 1833, А.Е. Штауберт, шоссе Революции, 85  
**Комплекс зданий Морского и Сухопутного артиллерийских полигонов**, 1914-1917. Часть зданий утрачена в 2010-е. В границах: Рябовское шоссе, Ковалёвская, Беломорская, Братская, Лесопарковая, Камышинская улицы  
**Литофонный завод братьев Бремме**, 1911-1915, гр. инж. Бергштрессер, Ириновский пр., 1  
**Мемориальная трасса «Ржевский коридор Блокады»**, памятные знаки, 1985, арх. В. С. Лукьянов, шоссе Революции; ул. Красина  
**Механический завод Титовых**, 1907, 1911, гр. инж. Е.П. Калиновский, Челябинская ул., 2  
**Обер-офицерский дом Охтинского порохового завода**, 1890-е, инж. В.Я. Симонов, шоссе Революции, 110



**Памятник погибшим при взрывах на Охтинском пороховом заводе**, 1890, арх. Р.Р. Марфельд, Пороховское кладб., Рябовское шоссе, 78

*Фото Н. Столбовой. 2000*

**Пороховая мельница на Кабанихе**, сер. XIX в., Челябинская ул., 24



*Фото Н. Столбовой. 1997*

**Пороховые погреба**, конец XIX в., в промзоне предприятий «Химволокно» и «Электропульт», ул. Химиков\*  
**Пороховая ремесленная школа**, 1905, инж. В.Я. Симонов, ул. Красина, 4  
**Постройки Капсюльного завода** (завод «Краснознамёнец»), 2-я пол. XIX в., Челябинская ул., 95  
**Почтовое отделение Охтинского порохового завода** (?), 1890-е, инж. В.Я. Симонов, шоссе Революции, 116  
**Склад Охтинского порохового завода**, 1829, Арх. З.Ф. Краснопеков, ул. Коммуны, 67  
**Столб «1-й км Дороги жизни»**, арх. М. Мейсель; **памятный знак «Регулировщица»**, ск. Я. А. Имранов, Б. А. Изборский, 1986, восстановлен, 2007-2010; **фронтное зенитное орудие**. Рябовское шоссе, 119  
**Триумфальные пилоны**, 1952-1953, арх. В. Я. Душечкина, ск. А. Е. Громов, ул. Коммуны, у д. 50

\* – на карте не отмечены



## Действующие православные храмы

**Храм Св. Пророка Илии**, 1781-1785, по проекту командующего заводом Карла Гакса (?), Ильинская слобода, 4

**Храм Св. Благоверного князя Александра Невского**, 1804-1806, арх. Ф.И. Демерцов; колокольня, 1902-1904, воен. инж. В.Я. Симонов, Ильинская слобода, 4



**Храм Успения Пресвятой Богородицы**, 2001, арх. Ф.К. Романовский, Ю.П. Груздев, Малоохтинский пр., 52

*Фото С. Столбова. 2003*

**Часовня Св. Марии Магдалины**, 1997, Малоохтинский пр., 54

**Храмовый комплекс:** храм Благовещения Пресвятой Богородицы, 2003; храм Рождества Христова, 2016. Арх. В.Е. Залевская. Пискаревский пр., 41

**Храмовый комплекс:** церковь Покрова Пресвятой Богородицы, 2009; храм Св. равноапостольной Марии Магдалины и храм Св. Прав. Иоанна Кронштадтского, 2011. пр. Косыгина, 14

**Храм Свяителя и Чудотворца Николая Мирликийского**, 1814, арх. В.И. Беретти (?) / И.И. Шарлемань (?), 1869, пр. Металлистов, 5

**Храм-часовня прихода храма Рождества Пресвятой Богородицы**, 2003, Заневский пр., 65

**Храмовый комплекс Св. Андрея Первозванного** — храм рыбаков на Малой Охте прихода храма Рождества Пресвятой Богородицы. Оконч. стр. в 2018, Заневский пр., 65



*Фото С. Столбова. 2004*

**Храм Божией Матери Знамения Курско-Коренной**, 2016 (освящен иерейским чином), ул. Коммуны, 17а

**Храм Св. Апостолов Петра и Павла** при Санкт-Петербургской государственной медицинской академии им. И.И. Мечникова и больнице императора Петра Великого, 1912-1914, арх. Л. А. Ильин, А. И. Клейн, А. В. Розенберг; 2000, воссоздан. Пискаревский пр., 47

## Утраченные храмы, часовни, монастырские подворья

### Приходские храмы и часовни



**1.\* Церковь Праведного Иосифа Древодела**, 1722. Разобрана, 1731. **Часовня Праведного Иосифа Древодела**, 1904, арх. О.Л. Игнатович. Снесена, 1930-е. Конторская ул., 17\*\*

*Фото. 1900-е*

*Цит.: Очерк 50-ти летнего существования Охтенского пригородного общества. 1908*

**2. Церковь Св. Живоначальной Троицы**, 1731. Разобрана, 1844. Часовня Св. Живоначальной Троицы, 1844. Снесена, 1920-е. Большеохтинский пр., 1

**3. Церковь Покрова Пресвятой Богородицы**, 1748, арх. М.Г. Земцов (?). Снесена, 1933. Большеохтинский пр., 1



**4. Храм Сошествия Св. Духа**, 1844, арх. А. Комаров (?). Снесен, 1933. Большеохтинский пр., 1

**Колокольня церкви Св. Духа**

*Фото. Нач. 1930-х*

*РНБ. Отдел эстампов*

*Цит.: Церкви Ленинграда и области, 1977*



**5. Церковь Св. равноапостольной Марии Магдалины**, 1781, арх. (?); 1848-1857, арх. К.Я. Маевский, В.Ф. Небольсин. Снесена, 1970-е. Малоохтинский пр., ок. д. 53

*Фото. 1930-е*

*РНБ. Отдел эстампов*

*Цит.: Церкви Ленинграда и области, 1977*

**6. Часовня Св. Николая Чудотворца**, 1903, арх. О. Л. Игнатович. Утрачена, 1960-е. Малоохтинский пр., 51-53

**7. Часовня Тихвинской Божией Матери**, конец XVIII в., 1851, 1902. Утрачена, 1930-е. Напр. д. 44 по Малоохтинскому пр.

**8. Часовня Св. Николая Чудотворца**, 1-я пол. XIX в. Утрачена, 1860. Св. Илии, серед. 1860-х. Утрачена, 1920-е. Конторская ул., 2

**9. Часовня Св. Николая Чудотворца**, ранее 1860. Утрачена, 1920-е. Каменная часовня, 1880-е, по проекту арх. Н.Л. Бенуа. Свердловская наб., напр. д. 58

**10. Часовня Успения Пресвятой Богородицы**, 1848. Утрачена, 1920-е. Якорная ул., 2

**11. Часовня Георгия Победоносца**, 1862. Утрачена, 1920-е. Угол Шепетовской ул. и Среднеохтинского пр.

**12. Часовня Казанской Божией Матери** в память спасения Александра III в Борках, 1895, арх. В.А. Рейс. Утрачена, 1930-е (?). Ржевская пл., на бер. р. Лубьи

\* — обозначены номерами на современной карте района

\*\* — здесь и далее адрес условный



**13. Католический костёл во имя Св. Алексея,** 1916, арх. А.А. Антонов. Утрачен, 1941-1945. Ул. Коммуны, 34

Продольный разрез  
ЦГИА

## Заводские храмы

**14. Церковь Св. Пророка Илии,** 1722. Разобрана, 1740-е. **Церковь Св. Пророка Илии,** 1743, арх. И.Я. Шумахер. Разобрана, 1780-е, 1820-е. Шоссе Революции, 73, на берегу р. Охты



**15. Церковь Св. Вмч. Параскевы** при Охтинском пороховом заводе, 1897, арх. П.И. Гилев. Закрыта, 1930. Снесена, 1936. **Часовня Св. Вмч. Параскевы,** 1832, арх. А.Е. Штрауберт; 1880-е, арх. Н.В. Лиссопадский, Р.Р. Марфельд. Вошла в объем церкви Св. Вмч. Параскевы. Шоссе Революции, 73, на берегу р. Охты

РНБ. Отдел эстампов  
Цит.: Церкви Ленинграда и области, 1977

**16. Церковь Св. Вмч. Георгия Победоносца** при Охтинском пороховом заводе, 1779. Разобрана, 1811. Ул. Коммуны, в створе шоссе Революции

**17. Часовня на плотине Охтинского порохового завода,** ок. 1828. Утрачена, 1930-е (?). Ул. Коммуны, 67

**18. Часовня в пироксилиновом отделе Охтинского порохового завода,** 1900-е, ул. Коммуны, 67

**19. Часовня в память спасения императора Александра II** 4 апреля 1866, арх. И.П. Маас. Утрачена, 1920-е. Правый берег р. Охты, у Б. Ильинского моста

**20. Часовня при лазарете Охтинского порохового завода,** 1912, воен. инж. В.Я. Симонов, гр. инж. А.А. Пашихин. Здание сохранилось. Ул. Красина, 10

## Военного и морского ведомства

**21. Церковь во имя Св. Архангела Михаила** 200-го резервного пехотного полка, 1899, арх. Д.В. Люшин. Закрыта, 1916. Утрачена. Восточнее дер. Рыбацкая



**22. Церковь во имя Св. Благоверного князя Александра Невского** 145-го Новочеркасского пехотного полка, 1896, инж. Э.Э. Дунин-Барковский. Закрыта, 1918. Снесена, 1960-е. Новочеркасский пр., 2

Фото. Нач. XX в.  
РНБ. Отдел эстампов  
Цит.: Церкви Ленинграда и области, 1977

**23. Церковь во имя Божией Матери Неопалимая купина** на Морском артиллерийском полигоне, 1901, арх. В.В. Сарандинаки. Закрыта, 1929. Утрачена, 1930-е. Рябовское шоссе, 128



РНБ. Отдел эстампов  
Цит.: Церкви Ленинграда и области, 1977

**24. Часовня лазарета Морского полигона** при церкви иконы Божией матери Неопалимая купина, 1913, инж. А.В. Фредерикс. Утрачена, 1930-е. Рябовское шоссе, напр. д. 128

## При духовно-просветительских и благотворительных обществах и организациях

**25. Церковь во имя Казанской Божией Матери** Общества распространения религиозно-нравственного просвещения в духе Православной Церкви, 1904, арх. Г.Г. фон Голи; 1906, арх. И.Т. Соколов. Закрыта, 1938. Разобрана, 1940-е (?). Панфилова ул., 23



РНБ. Отдел эстампов  
Цит.: Церкви Ленинграда и области, 1977

**26. Церковь во имя Божией Матери Всех Скорбящих Радости** Большеохтинского отделения Александро-Невского общества трезвости в Исаковке, 1916, арх. М.Ф. Покорный. Закрыта, 1934. Разобрана, 1930-е. Пр. Металлистов, 21

**27. Единоверческая церковь во имя Св. Алексия Человека Божия** при Анастасиевской богадельне Тарасовых, 1868, арх. И.В. Штром. Утрачена, 1930-е (?). Партизанская ул., 13

**28. Церковь во имя Св. Вмч. Екатерины** в богадельне Е.В. Салтыковой, 1850, арх. В.П. Львов. Закрыта, 1935. Разобрана, 1960-е. Терр. АО «Русские самоцветы», пл. Фаберже, 8

**29. Церковь Усекновения главы Иоанна Предтечи** при женском приюте им. Н. и М. Тепловых, 1902-1904, арх. Н.А. Виташевский. Закрыта, 1920-е. Здание сохранилось. Новочеркасский пр. 8, корп. 3

## При учебных заведениях

**30. Церковь Св. Благоверного князя Александра Невского** при Охтинском механико-техническом училище, 1879. Закрыта, 1919. Утрачена, 1920-е. Республиканская ул., 39

**31. Церковь во имя Иоанна Богослова** Земледельческой колонии для малолетних преступников, 1876, арх. Ф. С. Харламов. Закрыта, 1923. Разобрана, после 1923. Поселковая ул., 20

**32. Церковь-школа во имя Св. Троицы** при Охтинском Братстве Пресвятой Богородицы, 1905. Закрыта, 1931. Утрачена, 1940-е. Республиканская ул., 23

## Монастырские подворья

**33. Подворье Короцкого Свято-Тихоновского женского монастыря** с часовней, 1908, арх. Я.Г. Гевирц. Закрыто, 1922. Утрачено, 1930-е. Малоохтинский пр., 25

**34. Подворье Новгородского Десятинного монастыря** с часовней, 1908, арх. Я.Г. Гевирц. Утрачено. Здание сохранилось. Малоохтинский пр., 10



**35. Подворье Красногорского Богородицкого мужского монастыря** с церковью во имя Грузинской Божией Матери: 1879 (часовня), арх.Ф.К. Пирвиц; 1897, деревянная церковь; 1905, каменная церковь, арх. Н.Н. Никонов. Закрыто, 1934. Снесено, 1960-е. Шепетовская ул., 3

*РНБ. Отдел эстампов  
Цит.: Церкви Ленинграда и области, 1977*

**36. Подворье Коневского Рождество-Богородичного мужского монастыря** с церковью Святителя Василия Великого и Успения Богородицы: 1902 (часовня), арх. В.И. Баранкеев; 1908, храм, арх. Н.Н. Никонов. Закрыто, 1929. Снесено, 1933. Панфилова ул., 22



*РНБ. Отдел эстампов  
Цит.: Церкви Ленинграда и области, 1977*

**37. Подворье Сковородского Михайловского мужского монастыря** с церковью Св. Моисея Новгородского, 1901, арх. Н.Н. Никонов, И.Н. Иорс. Часовня, 1900, арх. И.Н. Иорс. Закрыто, 1933. Утрачено, 1941-1945. Ул. Коммуны, 58

**38. Подворье Введенского Паданского женского монастыря** в Олонецкой губернии с церковью Введения во храм Пресвятой Богородицы, 1902, арх. П.Ф. Вахрушев. Закрыто, 1932. Утрачено, 1940-е. Шоссе Революции, 38

**39. Подворье Великолукского Троице-Сергиевского мужского монастыря** с церковью Пресвятой Троицы, 1910-е, арх. А.П. Аплаксин. Закрыто, 1920-е. Снесено, 2000-е. Свердловская наб., 58

**40. Часовня Святого Великомученика Пантелеймона Целителя** при подворье Александро-Ошевенского Успенского мужского монастыря Олонецкой епархии, 1907, арх. Н.Н. Еремеев. Закрыта, 1931. Снесена. Волго-Донской пр., 4, угол Пискаревского пр.

## Кладбищенские церкви и часовни

**41. Церковь Св. Великомученика Георгия Победоносца**, 1775, арх. (?); 1817-1823, арх. А.А. Бетанкур; 1872-1873, инж. К.А. Кузьмин. Снесена, 1938. Большеохтинское кладб., пр. Металлистов, 5

**42. Храм Казанской Божией матери**, 1885, арх. К.К. Вергейм, Ф.Л. Миллер. Взорвана, 1929. Пр. Металлистов, 3

**43. Единоверческая церковь Св. Великомученика Димитрия Солунского**, 1854, арх. К.И. Брандт. Снесена, 1929. Единоверческий участок Большеохтинского кладб.

**44. Единоверческий церковь Св. Прп. Марии, именованной Марином**, 1902, арх. Н.Н. Никонов. Снесена, 1930-е. Там же



*РНБ. Отдел эстампов  
Цит.: Церкви Ленинграда и области, 1977*

**45. Единоверческая церковь Покрова Пресвятой Богородицы**, 1854. Снесена, 1929. Там же

**46. Старообрядческая молельня** на Малоохтинском старообрядческом кладбище, 1760-е. Разобрана, 1850-е. Новочеркасский пр., 8

**47. Часовня Воскресения Господня** на бывшем холерном кладбище, 1905, арх. О.Л. Игнатович. Утрачена, 1920-е. Республиканская ул.

**48. Часовня Св. Николая Чудотворца** на Пороховском кладбище, 1911, инж. В.Я. Симонов. Перестроена. Рябовское шоссе, 78

# Календарь памятных дат

- 1300-1301** Основание и падение крепости Ландскрона.
- 1521** Первое упоминание под названием Ниен селения в устье реки Охты.
- 1611** Закладка шведской крепости Ниеншанц в устье реки Охты.
- 1632, 1638, 1642** Городу Ниену дарованы торговые и налоговые преимущества.
- 1703, 25 апреля – 1 мая** Осада и взятие русскими войсками крепости Ниеншанц.
- 1715, 3 июля** Основан Охтинский пороховой завод.
- 1721, 14 марта; 1722, 7 марта** Указы о переселении на Охту плотников из северных губерний.
- 1723** На Охте 2000 переведенцев (плотников с семьями).
- 1723, 6 июня** Указ о передаче охтинских плотников в ведение Партикулярной верфи.
- 1748** Исполнение указа Петра I о наделении охтян землей.
- Сер. XVIII века** Охтинские столяры работают в Царском Селе, Петергофе, Смольном.
- 1773** Открыто Большеохтинское кладбище.
- 1770-1780-е** Коренная реконструкция Охтинского порохового завода под командованием Карла Гакса.
- 1785** Освящен храм Св. Пророка Илии.
- 1790-е** Появление Жерновки и Уткиной дачи.
- 1803, 15 апреля** Крупный взрыв на Охтинском пороховом заводе.
- 1803-1805** Переустройство Охтинского порохового завода под руководством Ф.И. Демерцова.
- 1809** Начало государственного судостроения на Охте.
- 1813** Начало устройства военных поселений Охтинского порохового завода.
- 1814** Освящен храм во имя Николая Чудотворца на Большеохтинском кладбище.
- Конец 1810-х** Открытие кантонистских школ Охтинского порохового завода.
- 1817** На Охте построен военный шлюп «Камчатка».
- 1820-е – нач. 1860-х** В устье Охты находился крупный судостроительный комплекс.
- 1824** Открыто Пороховское кладбище.
- 1826** На Охте построен военный шлюп «Сенявин», 74-пушечный корабль «Александр Невский».
- 1828, 14 апреля** Посещение Охтинской верфи Николаем I и присвоение ей статуса адмиралтейства.
- 1828** Учреждена XIII часть Петербурга — Охтинская.
- 1829** Открыт лазарет Охтинского порохового завода.
- 1829** Учреждение на Охте городской полиции.
- 1830** Создана Школа для образования подмастерьев порохового, селитерного и серного дела Охтинского порохового завода.
- 1830-е** Переустройство Охтинского порохового завода под руководством П.П. Базена.
- 1831** На Охте открыто холерное кладбище.
- 1832** На Охте построен фрегат «Паллада».
- 1835** На Охте построен 44-пушечный фрегат «Аврора».
- 1841, 1849** Межевания земель охтинских поселян.
- 1843** Создано Капсюльное производство Петербургского патронного завода.
- 1848** На Охте построено первое в России винтовое судно «Архимед».
- 1843** Проложен маршрут омнибуса в Полюстрово.
- 1852** Открыта Пиротехническая школа на Пороховых.
- 1853** Открыт Дом призрения престарелых бедных женщин графа Кушелева-Безбородко.
- 1858, 19 августа** Крупный взрыв на Охтинском пороховом заводе.
- 1858** Освобождение охтинских плотников от обязательных казенных работ.
- 1858** Ликвидация Охтинской части и создание Охтинского пригородного общества.
- 1850-1870-е** Расцвет Полюстровского курорта.
- 1863** Упразднен округ военных поселений Охтинского порохового завода.
- 1863** Пиротехническая школа преобразована в Техническое и пиротехническое училище.
- 1854, 16 июня** Сильный взрыв на Охтинском пороховом заводе.
- 1860-1864** На Охтинской верфи спущены на воду последние деревянные суда: корвет «Аскольд» и клипер «Яхонт».
- 1867** Открытие Бесплатной школы Охтинского порохового завода.
- 1870** Открыт Охтинский родильный приют для бедных.
- 1871** Открыта Земледельческая колония за Ржевкой.
- 1874** Открыт Амбулаторный кабинет на Большой Охте.
- 1878** Открыто Охтинское ремесленное училище.
- 1878, 1 июля** Высочайше утверждено Положение о Главном артиллерийском полигоне.
- 1878** На Охте дислоцируется 145 пехотный Новочеркасский полк.
- 1882** Основан судостроительный завод «Охта».
- 1890** Открытие на Пороховском кладбище общего памятника погибшим при взрывах на Охтинском пороховом заводе.
- 1892** Открыта Ириновская железная дорога.
- 1896** Открыто училище в память Александра III на Охте.
- 1899** Открыто училище Петра Великого на Охте.
- 1896** Охтинская верфь взята в аренду фирмой Крейтон.
- 1903** Открыта школа для крестьянских детей в деревне Яблоновка.
- 1904** На Пороховых открыта низшая ремесленная школа.
- 1906, 2 сентября** На Охте открыта женская гимназия Л.И. Нехорошевой.

- 1907** На Охте открыта линия конки.
- 1911** На Охте открыт памятник «Петру I-му благодарные охтяне».
- 1911, 26 октября** Открыт мост имени Петра Великого.
- 1914** Открыта больница имени Петра Великого в Полюстрово.
- 1918** Прекращение выпуска пороха на Охтинском пороховом заводе.
- 1920-е** Преобразование дореволюционных школ в советские школы.
- 1926** По рельсам Ириновской железной дороги пущен трамвай до станции Ржевка.
- 1930-е** Начало коренной реконструкции Малой Охты.
- 1930-е** Закрытие и разрушение многих охтинских храмов.
- 1931** На базе Охтинского порохового завода создан химический комбинат.
- 1935** Устройство завода по разливу минеральной воды в Полюстрово.
- 1936** Создание Красногвардейского района выделением территорий из Выборгского и Володарского районов.
- 1938** Высшие специальные ордена Ленина офицерские классы ВМФ переведены на Малую Охту.
- 1941, ноябрь** Начало занятий в блокадных школах Охты.
- 1941** Открыт аэродром «Смольное».
- 1941-1944** Развернуты эвакуогоспитали в больнице им. Мечникова, «Доме врача», бывшей богадельне Елисеевых.
- 1941-1944** Работали заводы «Буревестник», «Баррикада», «Петрозавод», «Знамя Труда», Охтинский химический комбинат, фабрика «Пятилетка» и др.
- 1942, 29 марта** Крупный взрыв на станции Ржевка.
- Конец 1940-х – начало 1950-х** Формирование архитектурного облика Большой Охты.
- 1946-1973** Район назывался Калининским.
- 1960-е** Застройка блочными пятиэтажными домами Малой Охты, формирование Заневской площади, застройка Полюстрово.
- 1963** На Малую Охту переведена Школа для слепых и слабовидящих детей.
- 1965** Открыт мост Александра Невского.
- 1967** Заложен парк в Полюстрово.
- 1967** 1-я очередь Пискаревского молокозавода.
- 1970-1980-е** Открыты стадионы «Турбостроитель», «Арсенал», «Монолит», «Дружба».
- 1973, 13 апреля** Создан Красногвардейский район, выделением части территории Калининского и Невского районов.
- 1980-е** Строительство микрорайона Ржевка-Пороховые.
- 1984** Строительство Малоохтинского моста с набережной.
- 1985** Открыты станции метрополитена Красногвардейская (Новочеркасская) и Ладожская.
- 1989** Возвращение храма Св. Пророка Илии епархии.
- 1992-1998, 2006-2010** Археологические раскопки в устье реки Охты на месте шведских крепостей Ландскрона и Ниеншанц.
- 1996** Образованы муниципальные округа Большая Охта, Малая Охта, Полюстрово, Пороховые, Ржевка.
- 1997** Открыт памятник К.И. Фаберже на площади Фаберже.
- 1998** Открыт Клуб любителей истории Охты «КЛИО».
- 2000** Открыт Памятный знак крепости Ниеншанц на берегу Невы у Большеохтинского моста.
- 2001** Освящен храм Успения Пресвятой Богородицы на Малоохтинском проспекте.
- 2002-2008** Открыты гипермаркеты «Лента», «Метро», «О'Кей».
- 2003** Открыт Ладожский вокзал.
- 2003** Открыты воссозданный памятник «Петру I-му благодарные охтяне» на Большеохтинском проспекте, памятник «Охтинка» в саду Нева.
- 2003** Освящен храмовый комплекс: храм Благовещения Пресвятой Богородицы (2003); Рождества Христова (2016) на Пискаревском проспекте.
- 2006** В здание на Заневском проспекте переехал Российский Государственный исторический архив.
- 2006** Открыт торгово-развлекательный центр «Июнь».
- 2008** Введен в эксплуатацию участок КАД в районе станции Ржевка.
- 2008** Открыт офисный центр «Дом Бенуа» на Пискаревском проспекте.
- 2009, 2011** Освящен храмовый комплекс: церковь Покрова Пресвятой Богородицы (2009); Св. равноапостольной Марии Магдалины и Св. Прав. Иоанна Кронштадтского (2011) в парке Малиновка.
- 2010** На Охту переехал Санкт-Петербургский музыкально-драматический театр Буфф.
- 2010** Открыт деловой комплекс «Санкт-Петербург Плаза» на Малой Охте.
- 2011** Открыт памятный знак на улице Стахановцев, посвященный поэту И. Бродскому.
- 2012** Открыт Музей уличного искусства «Стрит-арт» на шоссе Революции.
- 2013** Открыт историко-краеведческий клуб «Балтийский регион».
- 2014** Построены первые дома новой квартальной застройки северной части муниципального округа Полюстрово.
- 2016** Открыт торгово-развлекательный центр «Охта Молл».
- 2016** Открыт спорткомплекс «Ледовая арена» на улице Передовиков.
- 2016** Освящен иерейским чином храм Божией Матери Знамения Курско-Коренной.
- 2017** В новый комплекс на Пискаревском проспекте (сдан в январе 2016) переведены основные отделения Клинической больницы имени С.П. Боткина.

# Источники

## Архивы

**Архив ВИМАИВ и ВС. Ф.52**, оп.110/11, д. 16, 29, 30, 31, 32; оп.110/11а, д.2; **Ф.27**, оп.ОПЗ, д. 2, 51.  
**РГИА. Ф.648**, оп.1, д. 12, 28, 64, 69, 71; **Ф.768**, оп.1, д. 83, 85, 93; **Ф.799**, оп.24, д. 797, 815; оп.25, д. 1260, 1607; **Ф.1287**, оп.15, д.1560.  
**ЦГА СПб. Ф.1001**, оп.7, д. 4, 44.  
**ЦГИА СПб. и ЛО. Ф.190**, оп.2, д.421; оп.9, д.1423; **Ф.224**, оп.1, д. 1103, 1856; **Ф.253**, оп.1, д. 362, 436; **Ф.256**, оп.30, д.527; **Ф.262**, оп.3, д. 225, 303; **Ф.513**, оп.100, д.18; оп.102, д. 6391, 6404а, 6405, 6848, 6952; **Ф.515**, оп.1, д. 5148, 5148а; **Ф.1286**, оп.1, д. 356, 1502.  
**РНБ. Отдел рукописей. Ф.539**, оп.2, д. 1039, 1225; **Ф.542**, д.277.  
**ГАТО. Ф.103**, оп.1, д.1494.  
**Архив КГИОП.** д.32.

## Литература

*Антонов В. В., Кобак А. В.* Святыни Санкт-Петербурга. Историко-церковная энциклопедия: Т. 1–3. СПб., 1994–1996.

Архитекторы-строители Санкт-Петербурга середины XIX – начала XX века: Справ. / Под общ. ред. Б. М. Кирикова. СПб., 1996.

Атлас Красногвардейского района. Выпуск 1. СПб., 1998.

*Бенуа А. Н.* Мои воспоминания. М., 1993.

Благотворительность и милосердие в Санкт-Петербурге: Рубеж XIX–XX веков. СПб., 2000.

*Георги И. Г.* Описание российско-императорского столичного города Санкт-Петербурга и достопамятностей в окрестностях оного [С планом]. СПб., 1794: Переиздание / Вступ. Статья Ю. М. Пирютко. СПб, 1996.

*Гиппинг А. И.* Нева и Ниеншанц: В 2 ч. СПб., 1909.

Записки Графа Николая Егоровича Комаровского. М., 1912.

Историко-статистические сведения о С.-Петербургской епархии: Вып. 7, 8. СПб., 1869–1885.

Историческая застройка Санкт-Петербурга: перечень вновь выявленных объектов [представляющих ист., науч., худож. или иную культур. ценность (учет зданий)]: Справ. / Сост. К. С. Колодезникова и др.; науч. ред. Б. М. Кириков. СПб., 2001.

Исторические записки о бесплатной школе Охтинского порохового завода, составленные ко дню 25-летнего юбилея существования последней, 1 февраля 1892. СПб., 1892.

Исторические кладбища Петербурга: Справ.-путеводитель / Сост.: А. В. Кобак, Ю. М. Пирютко. СПб., 1993.

Исторический очерк Совета Императорского Человеколюбивого общества и подведомственных ему благотворительных учреждений / Сост. В. Троицкий. СПб., 1898.

Историческое, географическое и топографическое описание Петербурга от начала заведения его с 1703 по 1751 год, сочиненное г. Богдановым со многими изображениями первых зданий, а ныне дополненное и изданное Надворным советником Рубаном. СПб., 1779.

Историческое описание Охтенского порохового завода / Сост. К. И. Каменев. В 2 ч. [С приложением]. СПб., 1891-1894.

История постройки каменного трехпрядельного храма во имя Грузинской Божией Матери на Красногорском подворье, что на Большой Охте в Санкт-Петербурге / Священник Иаков Шестаков. СПб., 1905.

*Кенсу С.* Петербург до Петербурга. История устья Невы до основания города Петра. Хельсинки, 1995.

*Керн А. П.* Воспоминания. Дневники. Переписка. М., 1974.

Краткая историческая записка и отчет Охтинского родильного приюта для бедных за 1896–1902. СПб, 1903.

Краткий очерк Санкт-Петербургских градских Богаделен за сто лет их существования: 1781–1881. СПб., 1881.

*Лаппо-Данилевский А. С.* Карты и планы Невы и Ниеншанца, собранные А. И. Гиппингом и А. А. Куником. СПб., 1913.

*Лендер В. Ф.* Труд, равный подвигу. М., 1982.

Ленинград в осаде: Сборник документов о героической обороне Ленинграда в годы Великой Отечественной войны. 1941–1944. СПб., 1995.

*Лукин В. Е.* Храмы охтинского поля // Бомбардир. 2000. №9.

*Лукин В. Е.* Для выработки правил употребления артиллерии // Морской сборник. 1998. №7.

*Мансуров Б. П.* Охтенские адмиралтейские селения: В 4 ч. СПб., 1856.

*Москалев Л. М.* Ириновский подъездной путь. М., 2000.

Отчет Охтинского общества образования и воспитания о деятельности своей с 11 ноября 1908 года и по 8 сентября 1910 года. СПб., 1910.

Отчет, состоящего под августейшим покровительством Ея Императорского Высочества Великой княгини Марии Павловны Охтинского механико-технического училища за 1902-1903 год. СПб., 1904.

Очерк 50-ти летнего существования Охтенского пригородного общества. СПб., 1908.

Памятники истории культуры Санкт-Петербурга, состоящие под государственной охраной: Справ. / Сост. В. И. Андреева и др.; под ред. Б. М. Кирикова. СПб., 2005.

Петроградское Общество Земледельческих колоний и Ремесленных приютов. Пг., 1916.

*Пилявский В. И.* Джакомо Кваренги: Архитектор. Художник. Л., 1981.

*Приамурский Г. Г.* В Полуострове на воды и развлечения... СПб., 1995.

*Рыдзевская Е. А.* Древняя Русь и Скандинавия в IX–XIV вв. М., 1978.

*Саитов В. И.* Петербургский некрополь: В 4 т. СПб., 1912–1913.

*Сорокин П. Е.* Ландскрона. Невское устье. Ниеншанц: 700 лет поселению на Неве. СПб., 2001.

*Сорокин П. Е.* Предшественники Петербурга: Ландскрона – Невское устье – Ниеншанц // СПб. Епархиальные ведомости. 2003. №5.

*Столбова Н. П.* Об авторстве Ильинской церкви на Пороховых // VI Анциферовские краеведческие чтения. Санкт-Петербург. 6-7 декабря 2013 года. СПб., 2014.

*Столбова Н. П.* Общественный деятель и публицист, строитель Ириновской железной дороги барон П. Л. Корф // IV Анциферовские краеведческие чтения «Личность в истории Петербурга». Санкт-Петербург. 28-29 октября 2011 года. СПб., 2012.

*Столбова Н. П.* Поселки Главного и Морского артиллерийских полигонов на Ржевке: история строительства // V Анциферовские краеведческие чтения. Санкт-Петербург. 23-24 ноября 2012 года. СПб., 2013.

*Столбова Н. П.* Традиции изучения Охты: история и современность // Иван Михайлович Гревс и петербургское краеведение. Вып. 2. Материалы юбилейной конференции 27 октября 2010. / Сост. В. В. Антонов, А. В. Кобак, Н. Л. Иванова. СПб., 2011.

*Столбова Н. П.* Охта: старейшая окраина Санкт-Петербурга. М., СПб., 2008.

*Столбова Н. П.* Охта: традиции и современность. СПб., 2005.

Церкви Ленинграда и области. Рук. альбом. РНБ. Отдел эстампов. Л., 1977.

Шведы на берегах Невы: Сборник статей / Сост. А. В. Кобак и др. Стокгольм, 1998.

*Черепнина Н. Ю., Шкаровский М. В.* Православные храмы Санкт-Петербурга 1917-1945 гг.: Справ. СПб., 1999.

*Янгфельдт Б.* Шведские пути в Санкт-Петербург. Стокгольм – Санкт-Петербург, 2003.

145 пехотный Новочеркасский Императора Александра III полк. 1796–1863–1913: Исторический очерк / Сост. штабс-капитан В. Г. фон Толь. СПб., 1914.

## Содержание

Становление района .....	2
Страницы истории .....	3-30
Исторические планы и карты .....	31-35
Современная карта района.....	36-51
Схема разбивки карт по страницам.....	36
Указатель названий улиц Красногвардейского района .....	37
Условные обозначения .....	37
<b>Информация для жителей района и города</b> (учреждения культуры) .....	<b>52</b>
<b>Памятники истории и культуры, состоящие под государственной охраной.....</b>	<b>53-54</b>
<b>Историческая застройка (учтена КГИОП).....</b>	<b>55</b>
<b>Историческая застройка (не учтена КГИОП) .....</b>	<b>56</b>
<b>Действующие православные храмы .....</b>	<b>57</b>
<b>Утраченные храмы, часовни, монастырские подворья .....</b>	<b>57-59</b>
<b>Календарь памятных дат .....</b>	<b>60-61</b>
<b>Источники .....</b>	<b>62-63</b>



**Пороховой погреб**  
Худ. К.И. Курочкин. 1992

**УДК 908(470+571)**

**ББК 63.3 (2-2 Санкт-Петербург)**

**С812**

**Столбова Н. П.**

**С812** Атлас Красногвардейского района/ Н. П. Столбова — СПб.: Изд. ООО «Геза Ком», 2017 — 64 с., ил.

ISBN 978-5-91704-076-9

Атлас Красногвардейского района знакомит читателей с историей и современностью старейшей части Санкт-Петербурга — Охты. Календарь памятных дат прослеживает хронологию важнейших событий формирования района. Приведенные перечни памятников архитектуры и исторической застройки дают представление о культурном наследии Охты. Современный район представлен подробной картой и контактной информацией культурных, социальных, образовательных площадок района. Атлас предназначен для жителей и гостей Санкт-Петербурга, интересующихся историей города и развитием его инфраструктуры.

**ББК 63.3 (2-2 Санкт-Петербург)**

**Столбова Наталья Павловна**  
**Атлас Красногвардейского района**

Главный редактор М. Ю. Ропотова

Допечатная подготовка: А. С. Лачининский

Дизайн обложки: Е. А. Горшкова

Фотографии Н. П. Столбовой, С. М. Столбова, И. Е. Емельяновой, А. С. Киракозова, А. С. Мысько и др.

Фото на обложке из архива Администрации Красногвардейского района

Подбор исторических иллюстраций: Н. П. Столбова

Подготовка современной карты района: Д. С. Барболина

В подготовке издания принимали участие сотрудники СПб ГБУК «ЦБС Красногвардейского района»:

М. Г. Фёдорова-Габелия, М. К. Иванова, И. Е. Емельянова

**Издано при поддержке Администрации Красногвардейского района  
Санкт-Петербурга**

© Н. П. Столбова, автор, 2017

© ООО «Карта ТД»: современные карты. 2017

© ООО «Геза Ком»: подготовка к изданию, издание. 2017